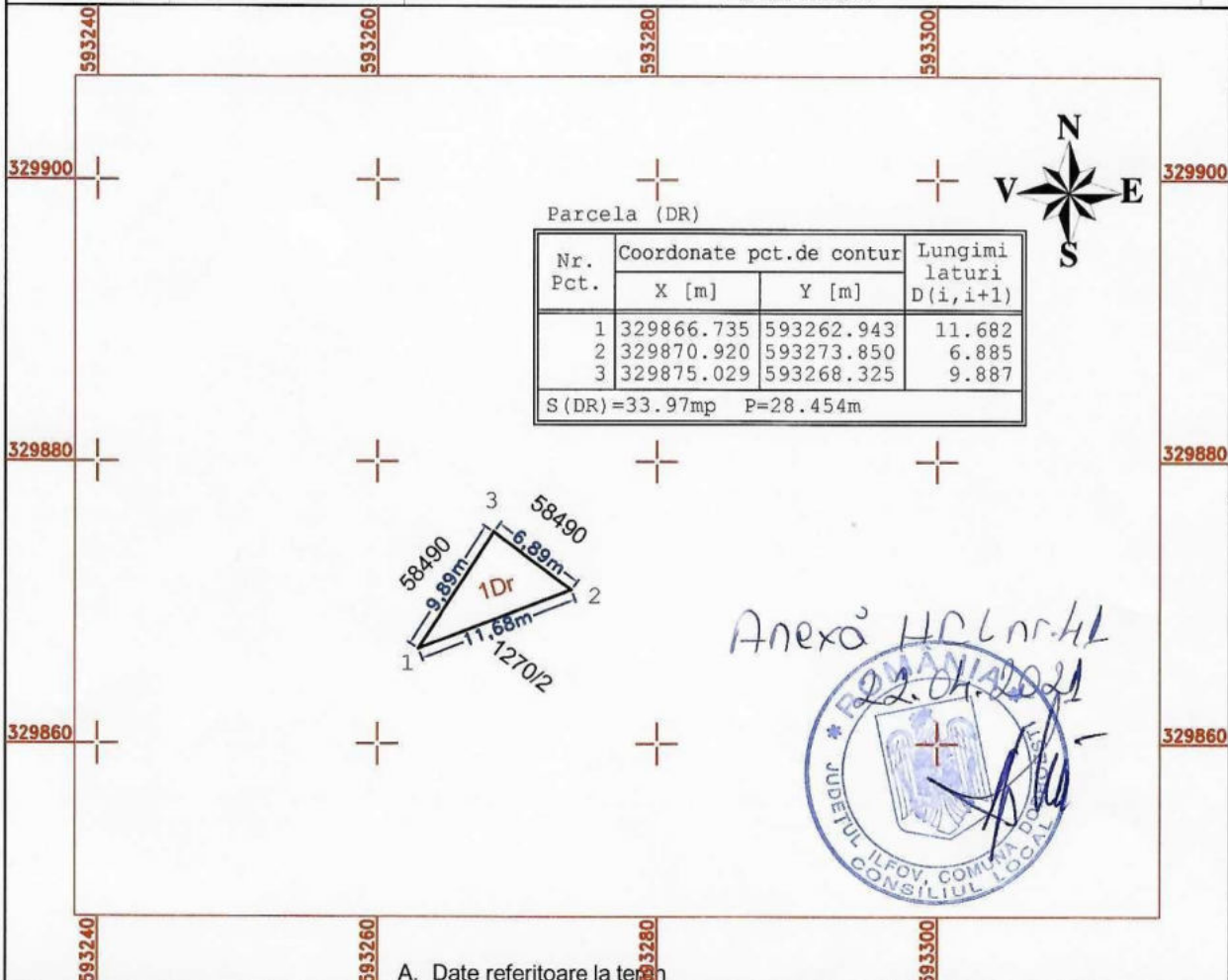


PLAN DE AMPLASAMENT SI DELIMITARE A IMOBILULUI

Scara 1:500

Nr. cadastral	Suprafata masurata a imobilului (mp) 34	Adresa Imobilului: Comuna Dobroesti, Judetul Ilfov, Strada Caisului
Nr. Cartea Funciara	Unitatea Administrativ Teritoriala (UAT) DOBROESTI	



A. Date referitoare la teren

Nr. parcela	Categorie de folosinta	Suprafata (mp)	Mentii
1	Dr	34	Imobilul este neimprejuit
		34	
Total			

B. Date referitoare la constructii

Cod constr.	Destinatia	Suprafata construita la sol (mp)	Mentii
Total			

Suprafata totala masurata a imobilului = 34 mp

Suprafata din act = 34 mp

Executant: Ing. Piedemonte Alexandru Victor Eugen

Confirm executarea măsurătorilor la teren, corectitudinea întocmirii documentației cadastrale și corespondența acesteia cu realitatea din teren

Semnatura si stampila

Data: Aprilie 2021

Inspector

Confirm introducerea imobilului in baza de date integrată și atribuirea numărului cadastral

Semnatura si parafa

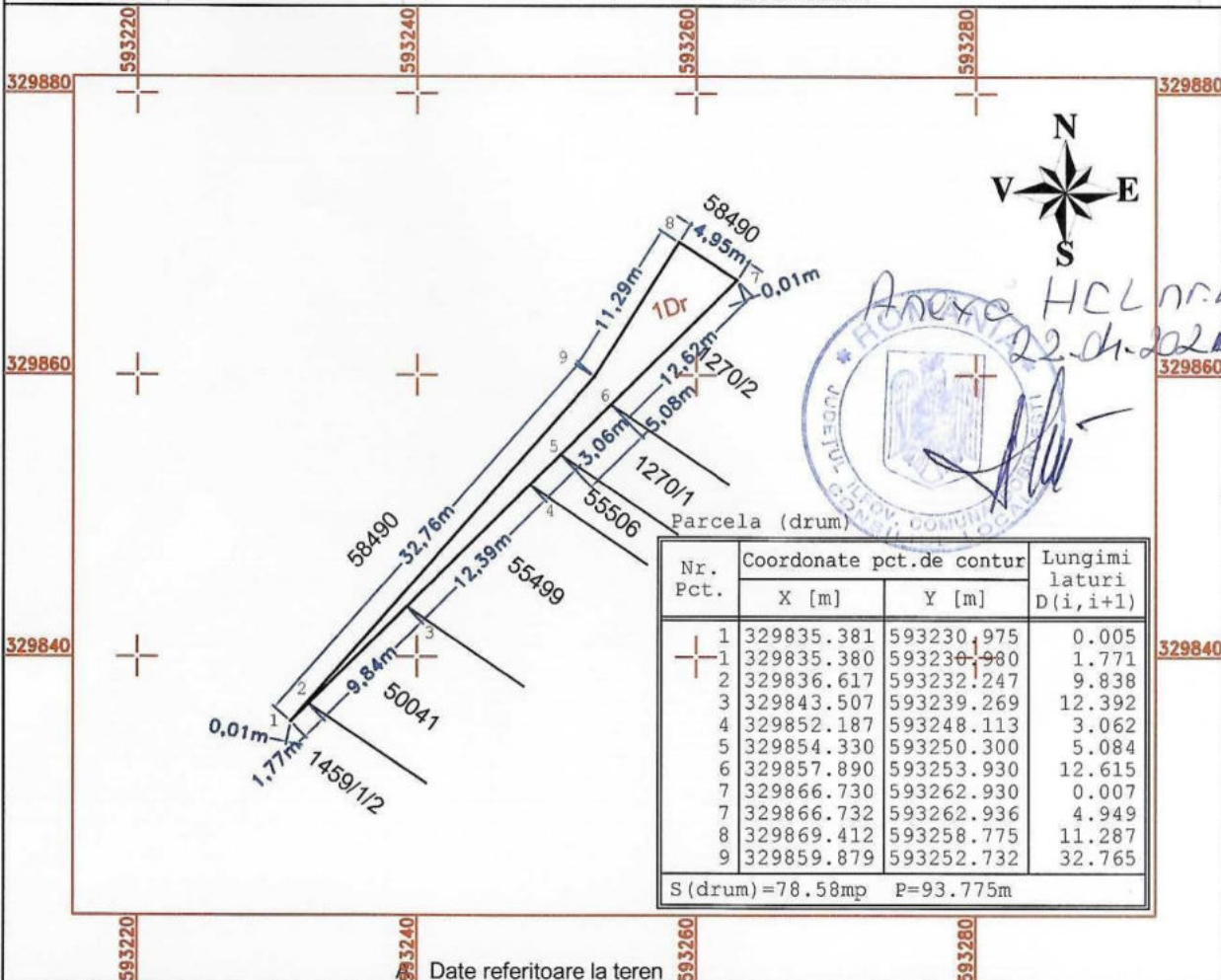
Data:

Stampila BCPI

PLAN DE AMPLASAMENT SI DELIMITARE A IMOBILULUI

Scara 1:500

Nr. cadastral	Suprafata masurata a imobilului (mp)	Adresa Imobilului:
	79	Comuna Dobroesti, Judetul Ilfov, Strada Caisului
Nr. Cartea Funciara	Unitatea Administrativ Teritoriala (UAT)	
	DOBROESTI	



Nr. parcela	Categorie de folosinta	Suprafata (mp)	Mentii
1	Dr	79	Imobilul este neimprejmit
		79	
Total			

B. Date referitoare la constructii			
Cod constr.	Destinatia	Suprafata construita la sol (mp)	Mentii
Total			

Suprafata totala masurata a imobilului = 79 mp

Suprafata din act = 79 mp

Executant: Ing. Piedemonte Alexandru Victor Eugen

Confirm executarea măsurătorilor la teren, corectitudinea întocmirii documentației cadastrale și corespondența acesteia cu realitatea din teren

Semnatura si stampila

Data: Aprilie 2021

Inspector

Confirm introducerea imobilului în baza de date integrată și atribuirea numărului cadastral

Semnatura si parafa

Data:

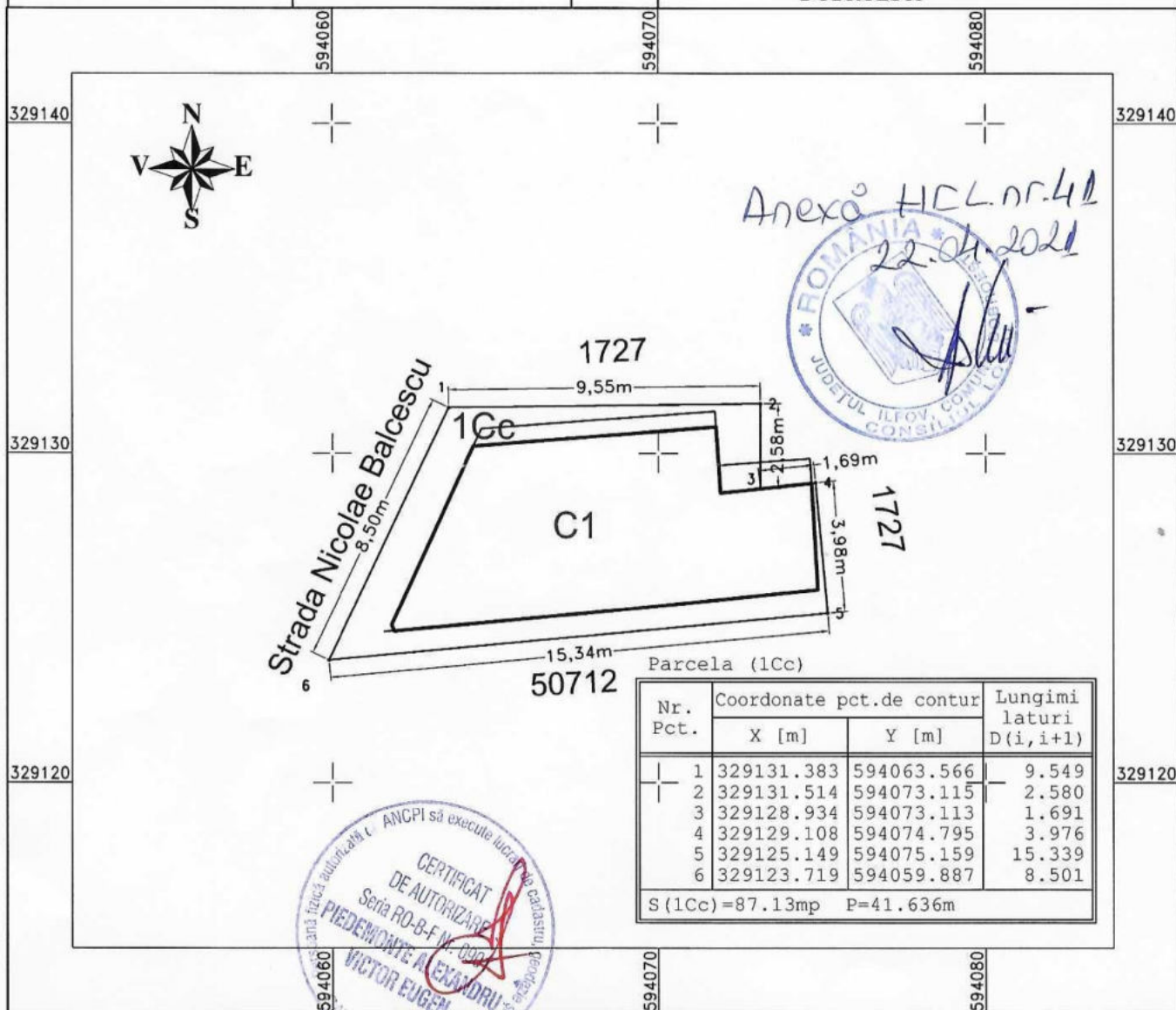
Stampila BCPI

PLAN DE AMPLASAMENT SI DELIMITARE A IMOBILULUI

ANEXA NR. 1.35

Scara 1:200

Nr. cadastral	Suprafata masurata (mp)	Adresa imobilului - remiza pompieri	
	87	Strada Nicolae Balcescu nr.5, Comuna Dobroesti, Jud Ilfov	
Carte Funciara nr.		UAT	DOBROESTI



A. Date referitoare la teren

Nr. parcela	Categoria de folosinta	Suprafata (mp)	Mentiumi
1	Cc	87	
Total		87	Imprejmuit

B. Date referitoare la constructii

Cod constr.	Destinatia	Suprafata construita la sol (mp)	Mentiumi
C1	CAS	57	Parter, Scd=57 mp, anul edificarii constructiei XXX
Total		57	

<p>Suprafata totala masurata = 87 mp</p> <p>Confirm executarea masuratorilor la teren, corectitudinea intocmirii documentatiei cadastrale si corespondenta acesteia cu realitatea din teren</p> <p>Executant: Ing. Piedemonte Alexandru Victor Eugen</p> <p>Semnatura si stampila</p> <p>Data: Martie 2021</p>	<p>Suprafata totala din act = - mp</p> <p>Inspector</p> <p>Confirm introducerea imobilului in baza de date integrata si atribuirea numarului cadastral</p> <p>Semnatura si parafa:</p> <p>Data:.....</p> <p>Stampila BCPI</p>
---	--