

Strategia de Dezvoltare Locală 2023 - 2029

UAT DOBROEȘTI

2023

Cuprins

Listă figuri.....	3
Listă Tabele	4
Acronime.....	5
Introducere	6
Capitolul 1 – Context.....	7
1.1. Context European	7
1.2. Context la nivel național	9
1.3. Context la nivel regional	10
1.4. Cadru general – Comuna Dobroești.....	12
1.4.1. Scurt istoric al Comunei Dobroești	12
1.4.2. Așezare geografică	12
1.4.3. Organizare administrativă.....	13
1.4.4. Structuri de sprijin al Comunei.....	16
Capitolul 2 – Metodologia De Elaborare A Strategiei De Dezvoltare Locală A Comunei Dobroești	17
Capitolul 3 – Analiză diagnostic	18
3.1. Analiza situației existente	18
3.1.1. Demografie	18
3.1.1.1. Structură demografică	18
3.1.2. Terenuri și Locuințe.....	23
3.1.2.1. Terenuri.....	23
3.1.2.2. Locuințe.....	25
3.1.3. Infrastructură și servicii publice	28
3.1.4. Dezvoltare economică	41
3.2. Schimbări climatice	47
Capitolul 4 – Analiză SWOT.....	51
Capitolul 5 – Viziune, misiune, obiective generale și obiective strategice	53
Capitolul 6 – Corelarea cu strategia de dezvoltare a județului Ilfov.....	54
Capitolul 7 – Politici Și Programe / Direcții de Dezvoltare.....	56
7.1. Corelarea cu alte documente programatice	57
7.2. Portofoliul de proiecte prioritare pentru perioada 2022 – 2029.....	57
Centralizator Proiecte	58
Capitolul 8 – Monitorizarea și evaluarea strategiei	64
9. Anexe	69
9.1. Anexa 1 – Analiza chestionarului	69

1. Introducere	69
2. Date demografice.....	69
3. Măsurarea nivelului de satisfacție	70
3.1. Utilități publice.....	71
3.2. Educație.....	72
3.3. Sănătate, servicii sociale și siguranță publică	72
4. Colectare selectivă	73
5. Prioritățile cetățenilor.....	74
6. Interacțiunea cu primăria	75
7. Analiză Verbatim	75
7.1. Ce alte servicii sociale considerați că ar fi necesare pentru comunitate?	75
7.2. Care considerați că sunt cele mai importante 3 probleme ale localității?	76
7.3. Care considerați că sunt cele mai importante 3 aspecte pozitive ale localității?	76
Anexa 2 – Fișe de proiecte	77

Listă figuri

Figură 1. Poziționarea geografică a Comunei Dobroești în Județul Ilfov	13
Figură 2 - Aparatul de specialitate al Primarului Comunei Dobroești	14
Figură 3 - Evoluția numărului de locuitori în Comunei Dobroești (stânga) și în județul Ilfov (dreapta)	18
Figură 4 - Structura pe sexe și grupe de vârstă în Comuna Dobroești. 2021.....	19
Figură 5 - Componenta etnică a Comunei Dobroești. 2011.....	20
Figură 6 - Componenta confesională a Comunei Dobroești. 2011	20
Figură 7 - Evoluția sporului natural din Comuna Dobroești 2012 - 2021.....	21
Figură 8 - Distribuția pe grupe de vârstă în Comuna Dobroești 2010 – 2021.....	22
Figură 9 - Rata sporului natural în Județul Ilfov. 2018	23
Figură 10 - Dinamica fondului imobiliar existent, pe medii de rezidență, la nivelul județului Ilfov, în perioada 2012 - 2018	26
Figură 11 - Locuințe terminate în cursul anului, la nivelul regiunilor de dezvoltare, pe medii de rezidență, în anul 2018 și rata medie de creștere (%) la nivelul fiecărei regiuni de dezvoltare, în perioadă 2012 – 2018.	26
Figură 12 – Dezvoltarea întreprinderilor și capacitatea antreprenorială în județul Ilfov	46
Figură 13 – Evoluția temperaturilor pe ultimii 12 ani	48
Figură 14 - Valorile medii ale precipitațiilor sub formă de ploaie în ultimii 12 ani.....	48
Figură 15 – Valorile medii ale precipitațiilor sub formă de ninsoare din ultimii 12 ani.....	49
Figură 16 - Valorile medii ale vântului pe ultimii 12 ani	49
Figură 17. Distribuția pe sexe a respondenților	69
Figură 18. Colectarea selectivă a deșeurilor	74
Figură 19. Prioritățile declarate ale cetățenilor	74
Figură 20. Interacțiunea cu primăria.....	75

Listă Tabele

Tabel 1 - Suprafața administrativă a Comunei Dobroești 2021, după forma de proprietate.....	24
Tabel 2 - Suprafața agricolă pe categorii de folosință în anul 2021.....	24
Tabel 3- Teritoriu intravilan. 2021	24
Tabel 4 - Evoluția fondului locativ în perioada 2017 – 2021 în Comuna Dobroești.	27
Tabel 5 – Certificatele de urbanism eliberate la nivel local.....	27
Tabel 6 – Structura rețelei de drumuri la nivelul comunei Dobroești la 31.12.2021	28
Tabel 7 – Serviciile de alimentare cu apă.....	34
Tabel 8 – Consumul de apă potabilă în comuna Dobroești perioada 2017 - 2021.....	34
Tabel 9 – Canalizare și epurarea apelor uzate	35
Tabel 10 – Rețeaua de salubritate la nivelul anului 2021	35
Tabel 11 – Rețeaua de salubritate la octombrie 2022.....	36
Tabel 12 – Infrastructura de învățământ la nivelul anului 2021.....	36
Tabel 13 - Încadrarea personalului didactic în anul școlar 2020 - 2021, pentru învățământul preuniversitar, în comuna Dobroești.....	37
Tabel 14 - Evoluția numărului de elevi, pe an școlari	38
Tabel 15 - Rezultatele elevilor la examenele naționale	38
Tabel 16 - Situația statistică privind acordarea burselor școlare.....	38
Tabel 17 –Evoluția numărului unităților sanitare pe categorii de unități, formă de proprietate în perioada 2019 – 2021	39
Tabel 18 – Evoluția personalului medico-sanitar pe categorii, forme de proprietate.....	39
Tabel 19 – Situația culturii, cultelor și agrementului la octombrie 2022.....	40
Tabel 20 – PIB-ul per locuitor exprimat în % față de media UE.....	42
Tabel 21 – Top 10 firme de la nivelul comunei Dobroești după CA, respectiv nr. angajați, 2021	43
Tabel 22 – Top domenii de activitate din Comuna Dobroești după Cifra de afaceri, 2021.....	44
Tabel 23 – Top domenii de activitate din Comuna Dobroești după numărul de angajați, 2021.....	44
Tabel 24. Distribuția respondenților din punctul de vedere al ocupației.....	70
Tabel 25. Structura veniturilor.....	70
Tabel 26. Nivelul de satisfacție mediu privind utilitățile publice.....	71
Tabel 27. Nivel de satisfacție cu privire la educație.....	72
Tabel 28. Nivel mediu de satisfacție privind sănătatea și serviciile sociale	73

Acronime

UE	Uniunea Europeană
PDR BI	Planul de Dezvoltare Regională București – Ilfov
OS	Obiectiv Strategic
POR	Programul Operațional Regional
UAT	Unitate Administrativ-Teritorială
ADIA	Asociație de Dezvoltare Intercomunitară Apă
ADITPBI	Asociația de Dezvoltare Intercomunitară pentru Transport Public București-Ilfov
ADIMID	Asociația de Dezvoltare Intercomunitară pentru Managementul Integrat al Deșeurilor
SDL	Strategie de Dezvoltare Locală
PAAR	Planul de Analiză și Acoperire a Riscurilor
PIB	Produs Intern Brut
CA	Cifra de Afaceri
CAEN	Clasificarea Activităților din Economia Națională
DN	Drum Național
GES	Gaze cu Efect de Seră
SWOT	Strengths, Weaknesses, Opportunities, Threats
INS	Institutul Național de Statistică

Introducere

Strategia de Dezvoltare Locală a comunei Dobroești pentru orizontul de timp 2023-2029 a fost concepută ca un document strategic cheie al comunei și propune o viziune strategică privind dezvoltarea durabilă a acesteia. În esență, prezenta Strategie are ca scop crearea unui cadru strategic, conceput pentru a răspunde nevoilor autorității locale și comunității în procesul de îmbunătățire a calității vieții cetățenilor, a mediului economic local și a capacității primăriei de a oferi servicii publice de calitate.

Astfel, în anul 2016 a fost elaborată prima Strategie de Dezvoltare Locală a Comunei Dobroești care a acoperit perioada 2016 – 2022. Scopul acesteia a fost să ghideze și să integreze eforturile de dezvoltare locală a întregii comunități. Pentru exercițiul bugetar aferent perioadei 2021-2027 și având în vedere noile priorități strategice de dezvoltare ale Uniunii Europene, este necesară elaborarea unei noi strategii care să țină cont de transformările avute la nivelul Regiunii București – Ilfov, cât și la nivelul Județului Ilfov, respectiv la nivelul comunei Dobroești. De asemenea, a fost identificată nevoia alinierii noii strategii la documentele strategice județene, regionale și naționale privind noua perioadă de programare, cât și la specificul noilor Programe Operaționale.

Astfel, noua strategie este corelată cu obiectivele stabilite la nivel național, regional, județean și cu cele de la nivelul comunei, precum:

- Strategia de Dezvoltare Teritorială a României 2035;
- Strategia de Specializare Inteligentă a Regiunii București – Ilfov 2021 – 2027;
- Planul de Dezvoltare Regională București Ilfov 2021 – 2027;
- Planul de menținere a calității aerului 2019 -2023 pentru zona București -Ilfov;
- Programul de mobilitate urbană București – Ilfov 2016 -2030;
- Strategia de Dezvoltare a Județului Ilfov 2020 – 2030;
- Strategia Județului Ilfov în domeniul energiei 2018 – 2025.

Orizontul de timp vizat de noua strategie este 2023 – 2029, un termen care urmărește să asigure continuitatea procesului de dezvoltare. Odată aprobată, strategia devine principalul instrument de planificare, indiferent de conducerea locală.

Noua Strategie de Dezvoltare Locală a comunei Dobroești s-a realizat la inițiativa autorității publice locale, pentru a permite administrației publice și celorlalți actori locali (cetățeni, societăți comerciale, ONG-uri, etc) să își planifice acțiunile, direcțiile de dezvoltare și afacerile, astfel încât să răspundă nevoilor locale și să valorifice oportunitățile de dezvoltare identificate.

Datele utilizate pentru realizarea analizei situației existente au fost colectate din surse secundare (date statistice, strategii, rapoarte, informații publice), cât și surse primare (interviuri cu reprezentanții ai comunei Dobroești, chestionare completate de populație și de mediul economic).

Elaborarea documentului a pornit de la actualizarea elementelor specifice comunei Dobroești, a datelor demografice, de infrastructură, economie, urbanism, mediu, servicii precum și o proiectare a modului în care comunitatea locală dorește să se dezvolte.

Capitolul 1 – Context

Strategia de Dezvoltare Locală a Comunei Dobroești a fost elaborată astfel încât să se asigure coerența cu principalele politici și strategii existente la nivel european, național și regional. Astfel, dincolo de contextul regional și județean, prezentul document strategic urmărește corelarea obiectivelor, priorităților și direcțiilor strategice stabilite la nivel local cu documentele strategice și cadrul politic de nivel superior, inclusiv cel europeană.

1.1. Context European

La nivel European, **politica de coeziune a UE în perioada 2021-2027** este în continuare concentrată pe promovarea convergenței economice, teritoriale și sociale la nivelul Statelor Membre, printr-o atenție sporită asupra promovării competitivității durabile, a cercetării și a inovării, a tranziției digitale, precum și a obiectivelor din cadrul Pactului Verde European și a Pilonului European al Drepturilor Sociale¹.

Pentru perioada de programare 2021-2027, Comisia Europeană a propus o nouă viziune pentru politica de coeziune, prin concentrarea asupra unei set specific de obiective, descrise după cum urmează:

- Sprijinirea coeziunii economice, sociale și teritoriale prin îmbunătățirea competitivității și creșterea ocupării forței de muncă;
- Promovarea unei tranziții echitabile și durabile către o economie verde, inclusiv prin combaterea schimbărilor climatice și protecția mediului înconjurător;
- Creșterea digitalizării și inovării în economie și societate, inclusiv prin promovarea digitalizării IMM-urilor și a competențelor digitale;
- Îmbunătățirea conectivității și accesibilității în infrastructură, transport și servicii publice, în special în regiunile mai puțin dezvoltate.
- Promovarea parteneriatului și a guvernării la nivel local și regional pentru a asigura implementarea eficientă și sustenabilă a politicii de coeziune.

De asemenea, contextul de dezvoltare este reglementat de regulamentele Parlamentului European și al Consiliului. Principalele regulamente sunt: „Regulamentul (UE) 2021/1060 al Parlamentului European și al Consiliului”, „Regulamentul (UE) 2021/1058 al Parlamentului European și al Consiliului”, „Regulamentul privind Fondul Social European Plus 2021 – 2027. Complementar regulamentelor menționate anterior, Uniunea Europeană a adoptat un plan în domeniul energiei și a schimbărilor climatice denumit „Planul Național Integrat în domeniul Energiei și Schimbărilor Climatice 2021 – 2030”.

Astfel, prin **Regulamentul (UE) 2021/1060 al Parlamentului European și al Consiliului** din 24 iunie 2021 s-au stabilit dispozițiile comune privind Fondul European de dezvoltare regională, Fondul social european Plus, Fondul de coeziune, Fondul pentru o tranziție justă și Fondul European pentru afaceri maritime, pescuit și acvacultură și de stabilire a normelor financiare aplicabile acestor fonduri, precum

¹ [Întrebări și răspunsuri cu privire la pachetul legislativ al politicii de coeziune a UE.](#)

și Fondul pentru azil, migrație și integrare, Fondului pentru securitate internă și Instrumentului de sprijin financiar pentru managementul frontierelor și politica de vize. Regulamentul stabilește dispoziții comune pentru 7 șapte fonduri și un singur instrument și diminuează fragmentarea prevederilor, oferind un set de norme de bază pentru fondurile: : Fondul european de dezvoltare regională, Fondul social european plus, Fondul de coeziune, Fondul pentru o tranziție justă și Fondul european pentru pescuit și afaceri maritime, și de instituire a unor norme financiare aplicabile acestor fonduri, precum și Fondului pentru azil și migrație, Fondului pentru securitate internă și Instrumentului pentru managementul frontierelor și vize. De asemenea, regulamentul fundamentează obiectivele principale, dintre care: reducerea în mod substanțial a sarcinii administrative inutile impuse beneficiarilor și organismelor de management, menținând, în același timp, un nivel ridicat de garantare a legalității și regularității, creșterea flexibilității pentru a adapta obiectivele și resursele programului, alinierea programelor cu prioritățile Uniunii Europene, creșterea eficienței.

Regulamentul (UE) 2021/1058 al Parlamentului European și al Consiliului din 24 iunie 2021 reglementează Fondul European de dezvoltare regională, dar și Fondul de coeziune. Acesta se focalizează pe diminuarea decalajelor regionale și pe provocările regiunilor din UE, pe creșterea inteligentă prin elaborarea de strategii de specializare inteligentă și asupra economiei de tip circular, pe cooperarea interregională și pe dezvoltarea locală bazată pe strategii de dezvoltare teritoriale și locale integrate.

Regulamentul privind Fondul Social European Plus 2021 – 2027² este instrumentul de punere în aplicare al Pilonului European al Drepturilor Sociale, instrument principal de investiții în resursa umană. FSE+ susține politicile care contribuie la îmbunătățirea calității, productivității muncii, la perfecționarea sistemelor de formare, de educație, la promovarea incluziunii sociale și la creșterea mobilității geografice.

Planul Național Integrat în domeniul Energiei și Schimbărilor Climatice 2021 – 2030³ are ca principal obiectiv sprijinirea României în atingerea obiectivelor climate ale Uniunii Europene privind anul 2030, prin reducerea emisiilor de gaze cu efect de seră, creșterea cotei de energie regenerabilă și îmbunătățirea eficienței energetice. Astfel, planul are cinci domenii de acțiune: energie, transport, agricultură, silvicultură și alte sectoare, respectiv clădiri. Obiectivele cheie ale planului includ:

- Reducerea emisiilor de gaze cu efect de seră cu cel puțin 55% până în 2030 față de nivelul înregistrat în anul 1990;
- Creșterea cotei de energie regenerabilă la 30% din consumul final brut de energie;
- Îmbunătățirea eficienței energetice cu cel puțin 32.5%;
- Reducerea emisiilor de poluanți atmosferici.

Planul include, de asemenea, măsuri pentru a îmbunătăți siguranța și securitatea alimentară, pentru a promova dezvoltarea rurală și a sprijini trecerea la o economie bazată pe emisii reduse de carbon.

Prin urmare, prin intermediul tuturor regulamentelor, planurilor și strategiilor, Uniunea Europeană a reușit să creeze și să promoveze un climat favorabil de dezvoltare al tuturor regiunilor, susținând ideea de viitor verde și sustenabil.

² Regulamentul (UE) 2021/1057 de instituire a Fondului Social European Plus (FSE+). [Link](#)

³ Planul Național Integrat în domeniul Energiei și Schimbărilor Climatice 2021-2030. [Link](#)

1.2. Context la nivel național

România este cea mai mare țară din sud-estul Europei și cel de-al șaptelea stat ca număr de locuitori al Uniunii Europene, beneficiind de o serie de avantaje considerabile în ceea ce privește viitorul integrării europene. Începând cu anul 2007, România este integrată în Piața Unică Europeană, adoptând reglementările Uniunii Europene (legislativ, administrativ, politic, comercial, administrativ). Contextul național este nemijlocit influențat de deciziile Uniunii Europene, acesta fiind în continuă evoluție ascendentă.

Dacă pe plan european se urmărește intensificarea relațiilor cu Uniunea Europeană și realizarea unei zone de creștere integrată sud-europeană, pe plan național direcțiile de dezvoltare se focalizează pe dezvoltarea zonelor urbane cu potențial economic și conectarea acestor zone cu restul teritoriului și pe asigurarea infrastructurii de bază a teritoriului, precum și facilitarea accesului cetățenilor la serviciile de interes general.

Conform Strategiei de dezvoltare a României “România policentrică 2035”, strategie care asigură climatul actual al dezvoltării teritoriale, viziunea de dezvoltare adoptată promovează: “asigurarea unei echipări adecvate a teritoriului capabilă să consolideze rolul României ca actor regional economic important în zona de sud-est a Europei; creșterea calității vieții locuitorilor României prin asigurarea unor spații de calitate; creșterea atractivității zonelor rurale și valorificarea potențialului unic și specific de dezvoltare; Protejarea patrimoniului natural și cultural și valorificarea identității teritoriale; consolidarea rolului zonelor urbane funcționale ca centre de dezvoltare la nivelul teritoriului și conectarea acestora cu zonele de performanță economică europene și implicit cu zonele transfrontaliere; conectarea României la rețeaua de transport trans-europeană și dezvoltarea de noduri logistice și terminale multinodale; asigurarea unui cadru de cooperare și coordonare a strategiilor și politicilor sectoriale ancorat în dinamicile teritoriale naționale” (România policentrică 2035 Coeziune și competitivitate teritorială, dezvoltare și șanse egale pentru oameni, 2015, p. 129-130).

Scenariul înglobează o serie de principii prin intermediul următorilor piloni: “accesibilitate și mobilitate, zone funcționale urbane, resurse naturale și culturale, cooperare teritorială” (România policentrică 2035 Coeziune și competitivitate teritorială, dezvoltare și șanse egale pentru oameni, 2015, p. 132). Fiecare pilon este construit armonios, ținând cont de obiectivele strategiei: creștere durabilă, inteligentă și incluzivă).

În prezent, direcțiile de dezvoltare ale României urmăresc: îmbunătățirea infrastructurii cu scopul extinderii masei economice, creșterea performanțelor instituțiilor publice în zonele slab dezvoltate pentru a crește standardul de viață, valorificarea potențialului ridicat al zonelor rurale și adoptarea unor măsuri care să vizeze grupurile marginalizate, cu scopul de a susține participarea acestora la procesele de dezvoltare, ca părți active ale economiei României.

În paralel cu Strategia Națională de Dezvoltare Teritorială, au fost publicate o serie de programe operaționale pentru exercițiul financiar 2021 – 2027, cum ar fi “Programul Regional B-IF”, „Programul Regional Centru”, „Programul Regional Nord-Est”, „Programul Regional Nord-Vest”, „Programul Regional Sud Muntenia”, „Programul Regional Sud Oltenia”, „Programul Regional Sud-Vest”,

„Programul Regional Vest”, Programul Dezvoltare Durabilă, Programul Sănătate, Programul Educație și Ocupare, Programul Operațional Incluziune și Demnitate Socială, dar și un „Plan de Național Strategic 2021 – 2027” corelat cu „Strategia Națională de Dezvoltare Durabilă a României 2030”.

Pe lângă aceste programe, se adaugă și Programul național de investiții Anghel Saligny, un program multianual, finanțat de la bugetul de stat, coordonat de Ministerul Dezvoltării, Lucrărilor Publice și Administrației și care ca obiectiv creșterea coeziunii teritoriale prin echiparea unităților administrative teritoriale cu dotări tehnico – edilitare și de acces la căile de comunicație, îmbunătățirea atât a condițiilor de viață, cât și a standardelor de muncă pentru toți locuitorii României.

Toate acestea joacă un rol important în dezvoltarea durabilă a regiunilor, contribuind sistematic la creșterea calității vieții.

1.3. Context la nivel regional

Planul de Dezvoltare Regională 2021 – 2027

Planul este un document strategic care prezintă prioritățile Regiunii de Dezvoltare București-Ilfov în materie de competitivitate, coeziune teritorială, socială și dezvoltare durabilă și răspunde provocărilor specifice perioadei 2021-2027, precum și Agendei 2030. Planul de dezvoltare regională a regiunii București-Ilfov reprezintă principalul document de planificare elaborat la nivel regional și asumat de către factorii de decizie din regiunea București-Ilfov.

Obiectivele strategice propuse prin Planul pentru Dezvoltare Regională București-Ilfov 2014-2020 s-au axat pe trei paliere: creșterea competitivității regionale, reducerea disparităților intra-regionale și consolidarea dezvoltării durabile. Fiind identificați o serie de vectori pentru atingerea acestora: IMM-urile, cercetarea dezvoltarea și inovarea, coeziunea regională, transportul, calitatea mediului natural și construit, precum și reducerea emisiilor de gaze cu efect de seră.

Obiectivele specifice propuse prin **PDR BI 2014-2020** au fost:

- **OS 1.** Creșterea competitivității IMM-urilor;
- **OS 2.** Consolidarea cercetării, dezvoltării tehnologice și inovării;
- **OS 3.** Întărirea coeziunii sociale și teritoriale în cadrul regiunii;
- **OS 4.** Promovarea sistemelor de transport durabile și reducerea blocajelor din cadrul rețelelor de transport;
- **OS 5.** Îmbunătățirea calității mediului și sprijinirea dezvoltării durabile;
- **OS 6.** Tranziția către o economie cu emisii scăzute de dioxid de carbon.

În privința atingerii obiectivelor strategice, respectiv a obiectivelor specifice aferente se constată îmbunătățiri vizibile, care s-au realizat prin derularea unor proiecte de investiții în regiunea București-Ilfov, finanțate atât prin intermediul Programului Operațional Regional 2014-2020, cât și prin alte programe operaționale (ex: POIM, POC etc.) (Planul de dezvoltare regională, 2022).

Strategia pentru Specializare Inteligentă a Regiunii București-Ilfov pentru perioada 2021 – 2027

Elaborată sub coordonarea Agenției pentru Dezvoltare Regională București-Ilfov în strânsă colaborare cu partenerii locali și regionali, Strategia pentru Specializare Inteligentă 2021 – 2027 furnizează un cadru coerent pentru dezvoltarea viitoare a regiunii, bazată pe conceptul de specializare inteligentă. În acest sens, documentul reprezintă o bază strategică pentru elaborarea proiectelor de finanțare din fonduri externe / comunitare, naționale și locale ce au drept scop dezvoltarea durabilă a regiunii.

Programul Operațional Regional București-Ilfov 2021-2027

POR București-Ilfov 2021-2027 urmărește să sprijine dezvoltarea regiunii prin intermediul investițiilor în proiect cu impact pozitiv asupra economiei, mediului și calității vieții locuitorilor din regiune. Acesta este finanțat prin Fondul European de Dezvoltare Regională și Fondul Social European și este administrat de către Agenția pentru Dezvoltare Regională București-Ilfov, în calitate de Autoritate de Management. Valoarea totală a programului este de peste 2.7 miliarde EUR.

Acesta este structurat pe 8 priorități, fiecare reprezentând o direcție strategică specifică:

- **Prioritatea 1: O regiune competitivă prin inovare, digitalizare și întreprinderi dinamice.** Prin aceasta, se urmărește continuarea eforturilor investiționale depuse în perioadele anterioare de programare și se are în vedere formarea unei mase critice de IMM-uri inovative.
- **Prioritatea 2: O regiune digitalizată.** Aceasta are în vedere furnizarea de servicii și/sau aplicații noi pentru cetățenii și întreprinderile din regiune, cu scopul dezvoltării inteligente și transformării economice inovatoare a regiunii.
- **Prioritatea 3: O regiune prietenoasă cu mediul.** Se urmărește creșterea eficienței energetice în clădirile rezidențiale și în clădirile publice, precum și crearea / extinderea / modernizarea infrastructurilor verzi prin utilizarea soluțiilor bazate în principal pe natură.
- **Prioritatea 4: O regiune cu mobilitate ridicată.** Aceasta are ca obiectiv îmbunătățirea mobilității urbane slab dezvoltate, deoarece aceasta are o contribuție importantă la calitatea aerului ce reprezintă o preocupare majoră, în mod deosebit în Municipiul București.
- **Prioritatea 5: O regiune accesibilă.** Prin intermediul acesteia, programul urmărește promovarea sistemelor de transport durabile și încurajarea fluidizării din cadrul infrastructurii de transport, ce va contribui la creșterea capacității de transport pe conexiunile secundare la rețeaua TEN-T, precum și la reducerea congestiilor și timpului de deplasare, stimulând utilizarea unor rute alternative pentru vehiculele de marfă și pasageri.
- **Prioritatea 6: O regiune cu infrastructură educațională modernă.** În cadrul acesteia, accentul va fi pus asupra educației și formării on-line și la distanță, fiind necesară dotarea infrastructurilor educaționale cu echipamente și tehnologii digitale. Programul prin această prioritate urmărește îmbunătățirea infrastructurii educaționale pentru toate nivelurile de învățământ, atât din perspectiva modernizării infrastructurilor fizice existente/ nou construite, cât și a bazei materiale specifice unui proces educațional de calitate – principiul de bază fiind asigurarea accesului egal la infrastructură modernă pentru toată lumea și nediscriminatorie.

- **Prioritatea 7: O regiune atractivă și incluzivă.** Sunt vizate investiții pentru patrimoniul cultural și infrastructurile cu destinație culturală, atât pentru îmbunătățirea stării de conservare și funcționare, cât și pentru o mai bună valorificare și protecție a obiectivelor, pentru valorificarea potențialului turistic atât prin amenajarea obiectivelor turistice/ cu potențial turistic, cât și prin dezvoltarea de noi oportunități pentru agrement, petrecerea timpului liber și practicarea de activități sportive pentru locuitorii localităților urbane și turiști, precum și investiții pentru regenerarea spațiilor publice în vederea creșterii calității și funcționalității acestora, precum și a securității în zonele urbane.
- **Prioritatea 8: Asistență Tehnică.** Aceasta din urmă presupune asigurarea resurselor necesare pentru dezvoltarea rapidă și coerentă a sistemelor de implementare, monitorizare și verificare a Programului.

1.4. Cadru general – Comuna Dobroești

1.4.1. Scurt istoric al Comunei Dobroești

Comuna Dobroești este formată din Satul Dobroești și Satul Fundeni.

Prima atestare istorică a localităților din care este formată Comuna Dobroești, a fost realizată în secolul al XVI-lea. Satul Dobroești a fost reședința unor mari moșieri din acele timpuri, în timp ce satul Fundeni a fost un sat de țărani liberi, care au intrat ulterior în administrarea familiilor boierești.

Așezările omenești de pe teritoriul actualei comune Dobroești datează încă din epoca bronzului. Cea mai impresionantă descoperire s-a realizat pe malul lacului Fundeni (Dobroești), unde a fost identificat un așezământ ce aparține orizontului culturii materiale Tei, dar descoperirea unor elemente care o individualizează față de celelalte așezări contemporane, au determinat pe autorii cercetărilor arheologice să atribuie o denumire aparte acestei faze, anume faza Fundeni.⁴

Din punct de vedere administrativ comuna s-a înființat în 1946, prin separarea satului Dobroești de comuna Pantelimon-Dobroești. În trecut, satul Dobroești era cunoscut sub numele Furtuna. În 1950, comuna Dobroești a trecut în raionul 23 August al orașului republican București, preluând și satul Fundeni de la comuna Colentina-Fundeni, comună desființată și inclusă în București; din 1968 Dobroești a devenit comună suburbană a Bucureștiului, statut pe care l-a avut până în 1981, când comunele suburbane au fost separate de orașele lor, iar Dobroești a fost inclusă în Sectorul Agricol Ilfov, din subordinea municipiului București, sector devenit în 1998 județul Ilfov.⁵

1.4.2. Așezare geografică

Comuna Dobroești este situată în Câmpia Română, la N-E de municipiul București, pe malul stâng al lacurilor formate în albia râului Colentina: lacul Fundeni, lacul Dobroești și lacul Pantelimon. Este alcătuită din satele Dobroești și Fundeni. Aceasta este situată foarte aproape de București, la circa 9

⁴ Primăria Dobroești, informații disponibile la <https://www.primariadobroesti.ro/dobroesti/>, ultima accesare 07.12.2022.

⁵ Primăria Dobroești, informații disponibile la <https://www.primariadobroesti.ro/dobroesti/>, ultima accesare 07.12.2022.

km de centrul orașului. La Est se învecinează cu orașul Pantelimon iar în partea de nord cu orașul Voluntari.

Prin satul Fundeni trece calea ferată București Ober–Constanța, intersecția ei cu linia ce duce la gara București Nord aflându-se la marginea comunei, la limita cu orașul Pantelimon și cu sectorul 2 al Bucureștiului; la acea intersecție se găsește stația Pantelimon Sud, care deservește comuna. Nu este traversată de nicio șosea națională sau județeană, dar rețeaua ei de străzi este integrată cu cea a Bucureștiului, accesul acolo făcându-se prin șoseaua Fundeni, șoseaua Dobroești și strada Ion Vlad, care fac legătura cu cartierele Colentina și Pantelimon din sectorul 2 al Bucureștiului.

Figură 1. Poziționarea geografică a Comunei Dobroești în Județul Ilfov



Sursa: <https://ro.wikipedia.org/>

Relief. Comuna Dobroești este poziționată în Câmpiei Română, care ocupă o bună parte din jumătatea sudică și sud-estică a țării, fiind cea mai întinsă unitate de relief a României. Comuna este poziționată pe malul stâng al lacurilor formate în albia râului Colentina: lacul Fundeni, lacul Dobroești și lacul Pantelimon.

Clima. În Comuna Dobroești clima este temperat – continentală, cu nuanțe excesive, cu veri călduroase și secetoase și ierni friguroase, dominate de prezența frecventă a maselor de aer rece continental din E sau arctic din N și de vânturi puternice care viscolesc zăpada.

1.4.3. Organizare administrativă

În subordinea **Primarului** se află următoarele direcții, servicii, birouri și compartimente:

- Secretarul General UAT;
- Serviciul public comunitar local de evidență a persoanelor;
- Administratorul public;
- Viceprimar;

- Serviciul Poliția Locală.

În directa subordine a **Administratorului public** se află următoarele direcții, servicii, birouri și compartimente:

- Biroul Taxe și Impozite Locale, Executări silite și Autorizări Transport;
- Compartimentul de contabilitate;
- Comportamentul achiziții și investiții;
- Compartimentul administrativ gestionare domeniu public și privat, asociații de proprietari;
- Compartimentul monitorizare unități de învățământ.

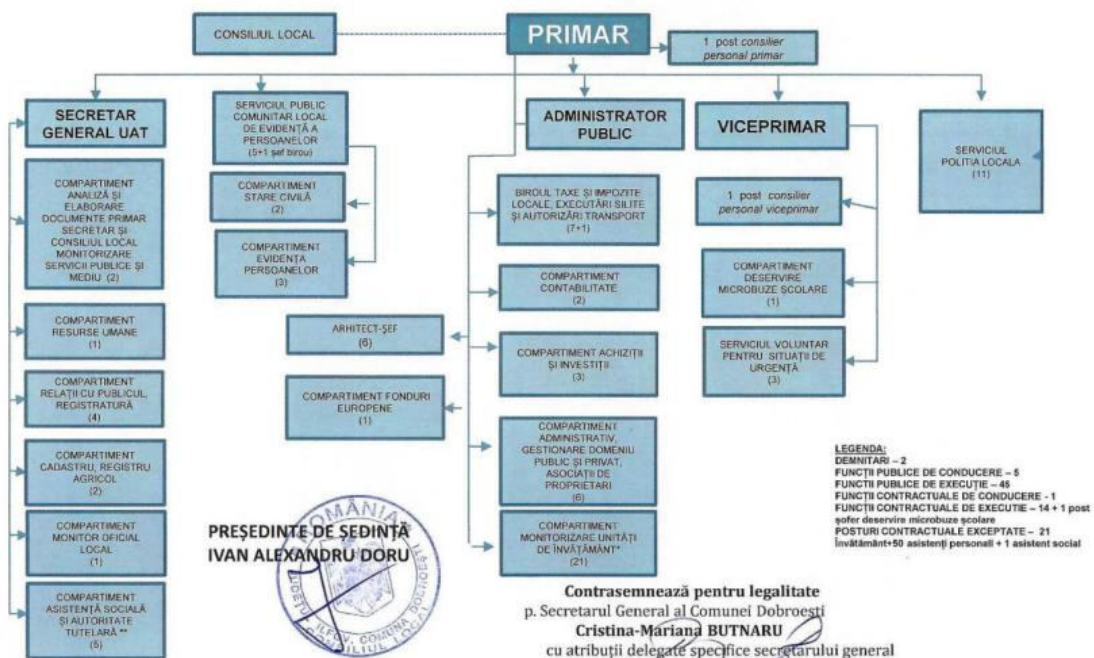
În directa subordine a **Viceprimarului** se află următoarele direcții, servicii, birouri și compartimente:

- Consilier personal viceprimar;
- Compartiment deservire microbuze școlare;
- Serviciul voluntar pentru situații de urgență.

În directa subordine a **Secretarului General UAT** se află următoarele direcții, servicii, birouri și compartimente:

- Compartimentul de analiză și elaborare documente primar, secretar și consiliul local monitorizare servicii publice și mediu;
- Compartimentul resurse umane;
- Compartimentul relații cu publicul, registratură;
- Compartimentul cadastru, registru agricol;
- Compartimentul monitor oficial local;
- Compartimentul asistență socială și autoritate tutelară.

Figură 2 - Aparatul de specialitate al Primarului Comunei Dobroești



Sursa: www.primariaDobroești.ro (2021)

Fiecare entitate ce face parte din organizarea administrativă a Primăriei Dobroești, are propriul rol, propriile atribuții, sarcini și responsabilități cu privire la implementarea strategiei integrate de dezvoltare urbană a orașului.

În cadrul compartimentului fonduri europene s-a prevăzut ocuparea unui post, pentru care s-a organizat și un concurs dar a rămas în continuare neocupat.

Din punct de vedere administrativ teritorial, Comuna Dobroești este alcătuită din 2 sate:

Cod SIRUTA	Sat	Comuna	Județ
179329	DOBROESTI	Sat reședință de comună Dobroești	Ilfov
179338	FUNDENI	Sat component al comunei Dobroești	Ilfov

În Dobroești se află reședința comunei iar astfel, diverse funcții social – economice și administrative sunt realizate aici.

Accesul în Comuna Dobroești se face atât prin mijloace rutiere cât și prin mijloace feroviare.

Principalele trasee rutiere prin care se poate ajunge în Comuna Dobroești, sunt:

- Strada Ion Vlad – Bulevardul Victor Dumitrescu – legătura dintre București cu Comuna Dobroești;
- Șoseaua Dobroești – legătura dintre București cu Comuna Dobroești;
- Strada Mesteacănului - Bulevardul Victor Dumitrescu – legătura dintre Orașul Pantelimon cu Comuna Dobroești;
- Strada Mesteacănului – Strada Orizontului – legătura dintre Orașul Pantelimon cu Comuna Dobroești;
- Șoseaua Fundeni - legătura dintre București cu Comuna Dobroești;
- Strada Știucii – Strada Spicului - legătura dintre București cu Comuna Dobroești;

În ceea ce privește accesul prin căile feroviare, comuna Dobroești este străbătută la limita cu orașul Pantelimon și cu sectorul 2 al Bucureștiului de calea ferată care face conexiunea dintre București Obor și Fetești – Constanța. Stația CFR care deservește comuna se numește Pantelimon Sud.

Accesul în Comuna Dobroești este facilitat și de proximitatea față de Aeroportul Internațional Henri Coandă, distanța de aproximativ 27 km, permițând accesul locuitorilor comunei la serviciile de transport aeriene.

Comuna Dobroești are o suprafață de 11 km², deținând o pondere de 0,69% din teritoriul județului Ilfov. În cadrul județului Ilfov, Comuna Dobroești este ultima localitate ca suprafață. Suprafața intravilană a Comunei Dobroești este de 5,60 km², reprezentând 51,09% din totalul fondului funciar.

1.4.4. Structuri de sprijin al Comunei

UAT Dobroești este membră în cadrul următoarelor structuri de sprijin: Asociația de Dezvoltare Intercomunitară pentru Transport Public București – Ilfov, Asociația de Dezvoltare Intercomunitară Apa – ADIA Ilfov, respectiv Asociația de Dezvoltare Intercomunitară pentru Managementul Integrat al Deșeurilor.

Asociația de Dezvoltare Intercomunitară pentru Transport Public București-Ilfov (ADITPBI) este o asociație creată pentru dezvoltarea și îmbunătățirea serviciilor de transport public din zona metropolitană a Bucureștiului și a județului Ilfov. ADITPBI are ca obiectiv principal dezvoltarea și gestionarea unor servicii de transport public integrate, care să ofere soluții de mobilitate durabilă și adaptate nevoilor cetățenilor. Printre principalele activități ale asociației se numără dezvoltarea și modernizarea infrastructurii de transport public, implementarea unor soluții tehnologice inovatoare, precum și coordonarea și administrarea sistemului de transport public din regiune.

Asociația de Dezvoltare Intercomunitară Apă Ilfov (ADIA Ilfov) este o asociație a autorităților locale din județul Ilfov care are ca scop îmbunătățirea resurselor de apă și canalizare din zonă. Aceasta a fost creată pentru a oferi o soluție eficientă și sustenabilă pentru furnizarea de servicii de apă și canalizare în regiune, prin promovarea cooperării intercomunitare între primăriile și companiile de utilități publice din zonă. ADIA Ilfov are ca obiectiv principal dezvoltarea și modernizarea infrastructurii de apă și canalizare, precum și gestionarea eficientă a resurselor de apă și a sistemelor de canalizare existente. Asociația lucrează pentru a îmbunătăți calitatea apei și pentru a asigura un acces mai bun și mai echitabil la serviciile de apă și canalizare pentru comunitățile din zonă.

Asociația de Dezvoltare Intercomunitară pentru Managementul Integrat al Deșeurilor (ADIMID) este o organizație intercomunitară care reunește 18 unități administrativ-teritoriale din județul Ilfov și București, printre care se numără și comuna Dobroești. Scopul principal al ADIMID este de a îmbunătăți gestionarea deșeurilor și a reduce impactul acestora asupra mediului și a sănătății publice prin promovarea unui management integrat al deșeurilor. Prin intermediul ADIMID, UAT-urile membre cooperează pentru a realiza proiecte de dezvoltare a infrastructurii de gestionare a deșeurilor, precum centre de colectare selectivă, stații de transfer sau depozite ecologice, dar și pentru a implementa programe de educare a populației și de promovare a practicilor responsabile de gestionare a deșeurilor.

Capitolul 2 – Metodologia De Elaborare A Strategiei De Dezvoltare Locală A Comunei Dobroești

Abordarea metodologică utilizată pentru actualizarea **Strategiei de Dezvoltare Locală a Comunei Dobroești** pentru orizontul de timp 2023-2029 a fost bazată pe un proces riguros de cercetare calitativă și cantitativă, cât și pe implicarea directă a unui număr relevant de factori interesați. Astfel, procesul de actualizare a strategiei a cuprins următoarele etape:

1. În primul rând, la nivelul aparatului de specialitate al primăriei a fost constituită o echipă operațională având ca scop sprijinirea demersului de actualizare a strategiei. Această echipă este formată din persoane implicate în activitățile de bază ale administrației publice locale, ce vor avea un rol important inclusiv în implementarea ulterioară a Strategiei: responsabil cu investițiile, responsabil cu comunicarea externă, etc.
2. Cercetarea documentară pentru realizarea profilului social, economic și de mediu al comunei s-a realizat prin culegerea de date de la instituțiile locale, cât și pe analiza de date din surse secundare, precum Institutul Național de Statistică, Oficiul Național al Registrului Comerțului, Eurostat. Totodată, au fost colectate date din partea populației sub forma unui chestionar de satisfacție ce a fost desfășurat în perioada 27.01.2023 – 13.02.2023 și la nivelul căruia au participat un număr de 210 cetățeni ai comunei. De asemenea, au fost realizate un număr de 6 interviuri la nivelul cărora au participat reprezentanți ai compartimentelor de specialitate a primăriei, precum: Biroul taxe și impozite locale, Compartiment achiziții și investiții, Administratorul public, etc.
3. Pe baza rezultatelor cercetării documentare, a fost realizată o analiză SWOT, prin intermediul căreia au fost identificate punctele tari și slabe ale comunei, precum și forțele externe pozitive și negative care ar putea influența dezvoltarea viitoare a comunei.
4. Pe baza analizei SWOT, a fost formulată viziunea de dezvoltare a comunei și obiectivele strategice.
5. Realizarea strategiei de dezvoltare locală a avut în vedere și analiza ex-post a strategiei anterioare. Proiectele propuse sunt grupate pe cele șapte domenii ale dezvoltării (economie, mediu, amenajarea teritoriului – urbanism – infrastructură de transport, dezvoltare socială, instituții locale, educație, cultură – culte - sport - agrement). Documentul elaborat a parcurs și etapa de consultare publică.
6. Ultima etapă a demersului de elaborare a presupus finalizarea strategiei de dezvoltare locală și adoptarea prin hotărâre de consiliu local, devenind astfel un instrument cu forță juridică, ce trebuie aplicat.

Capitolul 3 – Analiză diagnostic

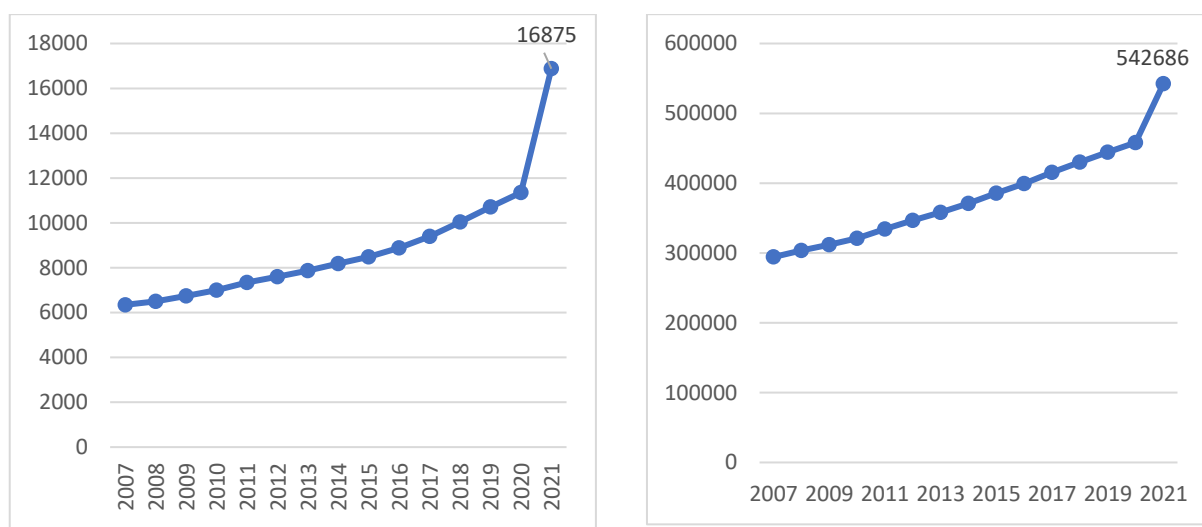
3.1. Analiza situației existente

3.1.1. Demografie

3.1.1.1. Structură demografică

Conform datelor provizorii publicate pe site-ul Institutului Național de Statistică, Comuna Dobroești a înregistrat în anul 2021 o populație stabilă de 16.875 locuitori, o evoluție considerabilă față de recensământul efectuat în anul 2011, atunci când au fost înregistrați 9.325 locuitori, creșterea fiind de 80,97%. Populația stabilă de la nivelul Comunei Dobroești comparativ cu cea de la nivelul județului Ilfov, reprezintă 3,11%.

Figură 3 - Evoluția numărului de locuitori în Comunei Dobroești (stânga) și în județul Ilfov (dreapta)



Sursa: Prelucrare proprie conform informațiilor din baza de date INS TEMPO. 2022 și datelor provizorii publicate recensământ 2021

Tabelul 1- Populație rezidentă înregistrată la 1 ianuarie 2020 și populația prevăzută pentru anii 2030 și 2060

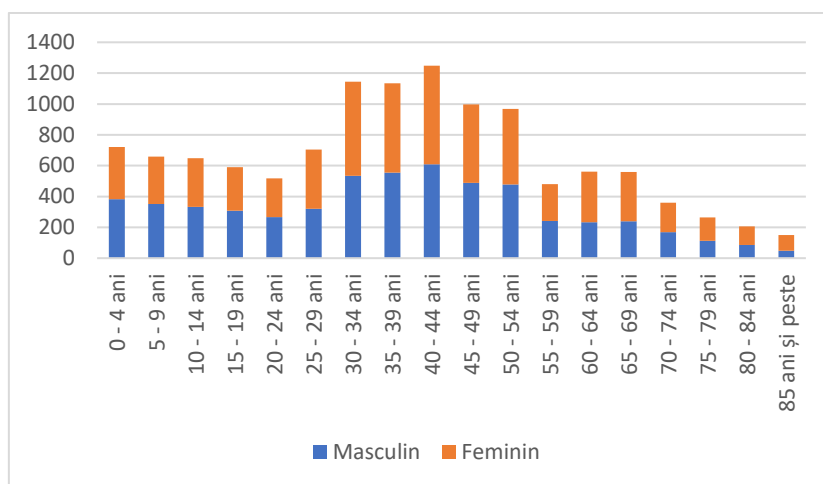
	Populație 2020	Populație 2030	Populație 2060	Estimări privind evoluția demografică (2015-2020)
Regiunea București-Ilfov	2.603.504	2.368.245	2.038.951	-10.8%
Județul Ilfov	451.839	596.826	654.329	+49.5%
București	2.151.665	1.771.419	1.384.622	-25.1%
Comuna Dobroești	11.352	16.971	25.371	+49.5%

Sursa: Prelucrare proprie conform informațiilor din baza de date INS TEMPO. 2022

În ceea ce privește distribuția pe sexe a populației stabile, în anul 2021, populația de sex feminin reprezenta 51.81% iar cea de sex masculin 49.19%. Prin comparație cu anul 2002 când populația de sex feminin reprezenta 45.65%, și cea de sex masculin de 54.35%, iar în anul 2011 populația de sex feminin reprezenta 40.06%, și cea de sex masculin de 59.94%.

Speranța de viață la nivelul județului Ilfov este de 71 ani la bărbați și 78 ani la femei. Îmbătrânirea demografică este caracteristică populației din Județul Ilfov, însă nu se ridică la cotele de la nivelul național. Astfel, gradul de îmbătrânire demografică este de 790% în anul 2021, deoarece la 1000 de persoane cu vârste între (0 și 14 ani) revin 790 de persoane cu vârste de 65 de ani și peste. În comuna Dobroești, situația demografică se prezintă asemănătoare, gradul de îmbătrânire fiind de 758% în anul 2021.

Figură 4 - *Structura pe sexe și grupe de vârstă în Comuna Dobroești. 2021*

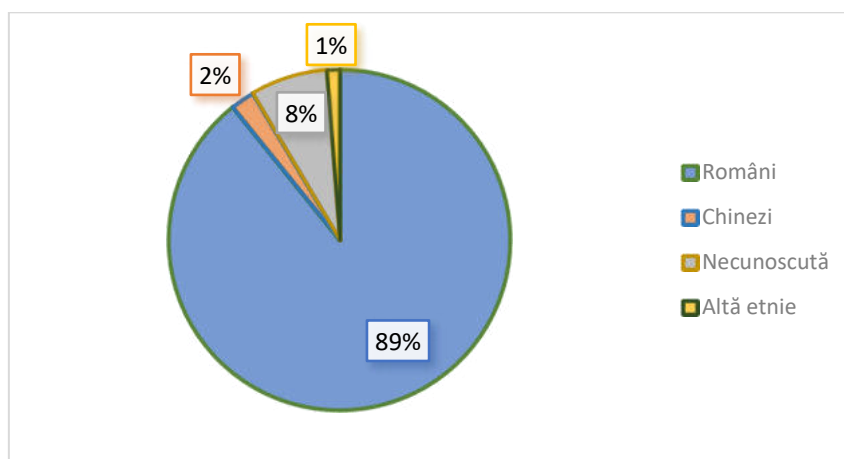


Sursa: Prelucrare proprie conform informațiilor din baza de date INS TEMPO. 2022

Densitatea populației în Comuna Dobroești, în anul 2021 era de 1,080 locuitori/km², fiind înregistrată o creștere față de anul 2002, când au fost înregistrați 599 locuitori/km², iar în anul 2011, 847 de locuitori/km².

Distribuția populației în Comuna Dobroești pe etnii denotă o diversitate ridicată. Conform Recensământului Populației și Locuințelor din anul 2011, majoritatea locuitorilor din Comuna Dobroești sunt români (89,25%), cu o minoritate de chinezi (2,25%). Pentru 7,29% din populație, apartenența etnică nu este cunoscută.

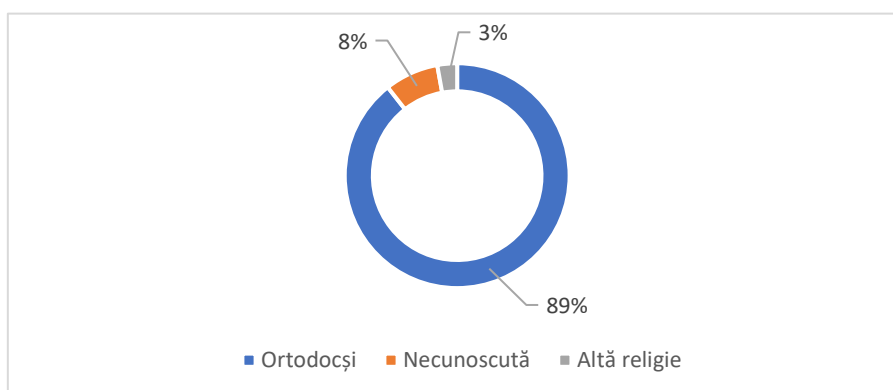
Figură 5 - **Componența etnică a Comunei Dobroești. 2011**



Sursa: <https://ro.wikipedia.org/>

Din punct de vedere confesional, majoritatea locuitorilor sunt ortodocși (89,4%). Pentru 7,75% din populație, nu este cunoscută apartenența confesională.

Figură 6 - **Componența confesională a Comunei Dobroești. 2011**

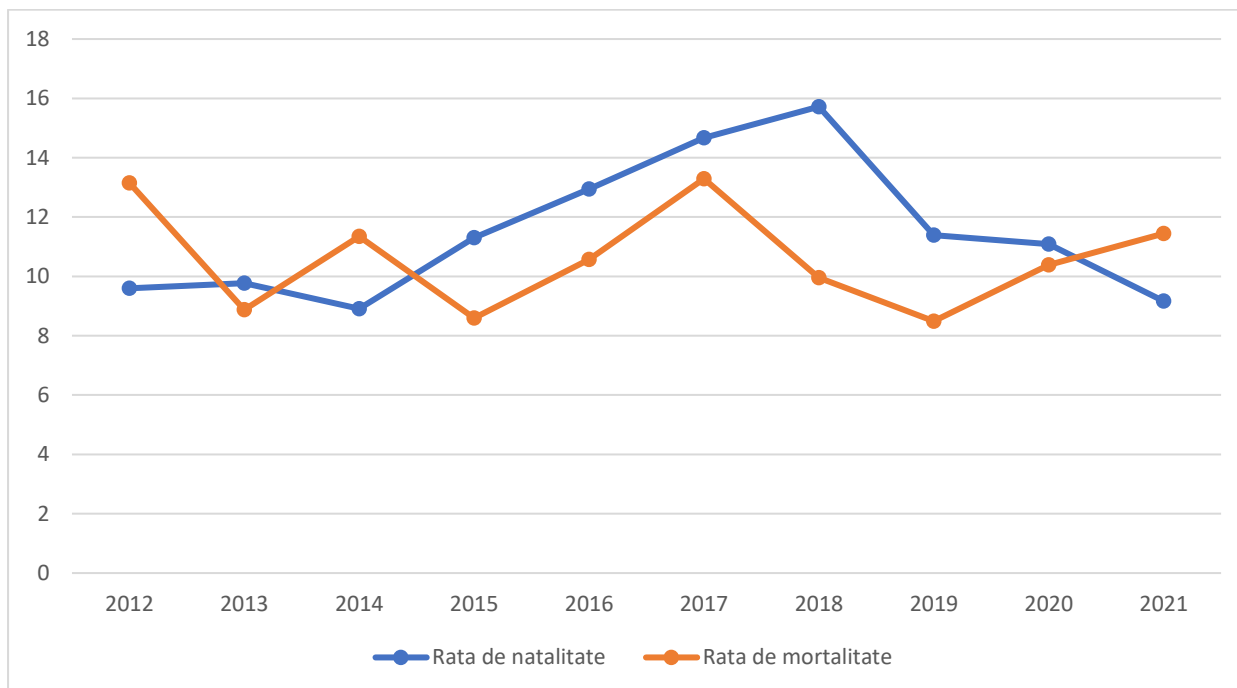


Sursa: <https://ro.wikipedia.org/>

3.1.1.2. Mișcarea naturală a populației

Numărul nașcuților vii din Comuna Dobroești a înregistrat o scădere cu 31% în anul 2021 față de anul 2018. În anul 2021 la nivel local s-au înregistrat 109 nașcuți vii, rata natalității fiind de 9,17%. Rata natalității din Comuna Dobroești este inferioară celei de la nivelul Județului Ilfov, 9,17% față de 10,3%. Rata mortalității înregistrată în Comuna Dobroești, în anul 2021 este de 11,44%. Raportul dintre rata natalității și cea a mortalității face ca rata sporului natural din ultimii ani să fie negativă.

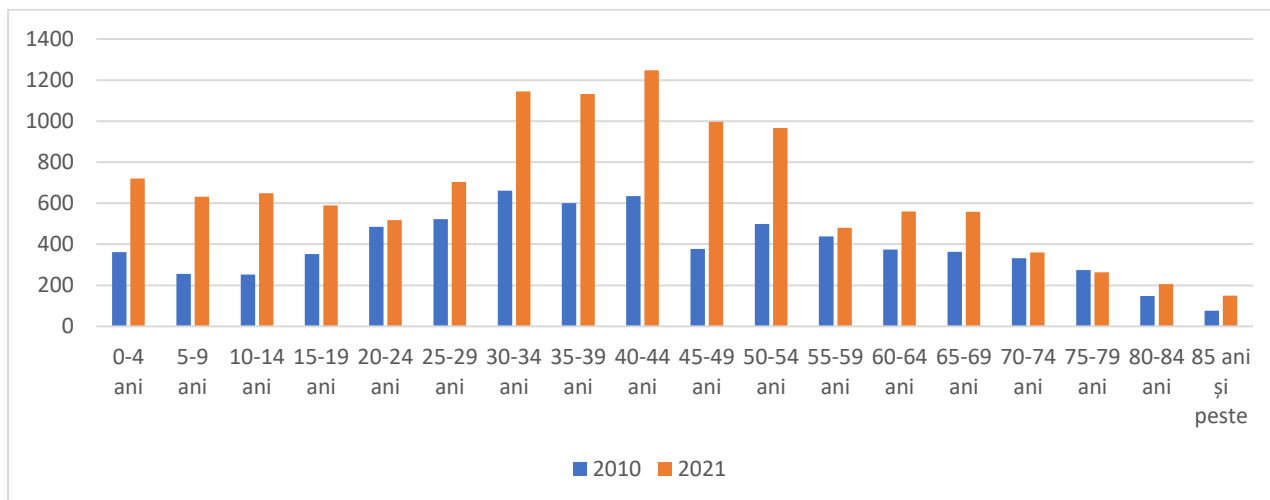
Figură 7 - Evoluția sporului natural din Comuna Dobroești 2012 - 2021



Sursa: Prelucrare proprie conform informațiilor din baza de date INS TEMPO. 2022

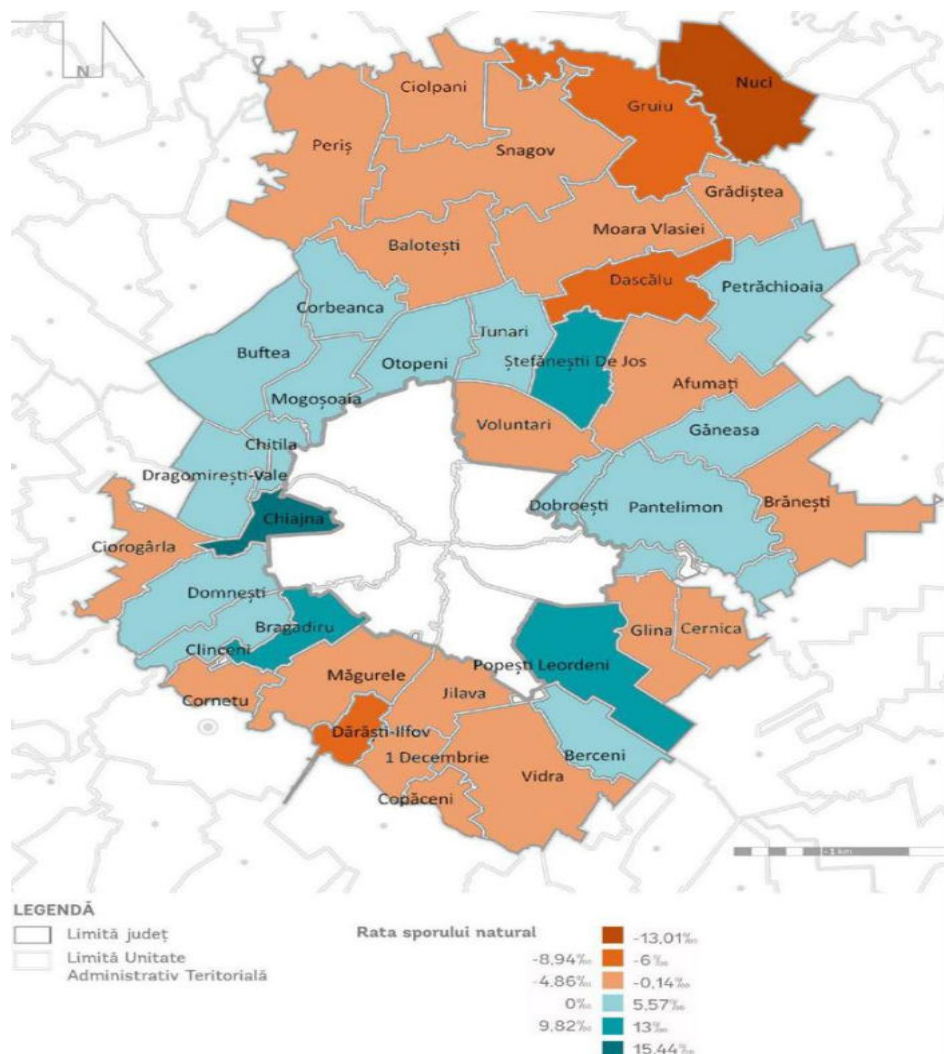
În perioada 2012 – 2021, schimbările structural ale grupelor de vârstă din Comuna Dobroești au fost pozitive, astfel, a crescut considerabil numărul populației apte de muncă din categoria 25-50 de ani, precum și numărul copiilor până în 14 ani – care aproape s-a dublat, rata natalității din Comuna Dobroești (11.44) fiind mult superioară celei naționale (9.30). Datorită populației predominant tinere, rata mortalității a fost mai mică în Comuna Dobroești (9.17) față de rata mortalității de la nivel național (15.26). Prin urmare, Comuna Dobroești nu duce lipsă de capital uman, iar această situație favorabilă și relativ rară între comunele din Județul Ilfov reprezintă un potențial semnificativ în ceea ce privește dezvoltarea economică și competitivitatea, atât timp cât va fi valorificat corespunzător printr-un mix de politici publice dedicate atât instruirii și calificării forței de muncă, cât și atragerii de investitori care vor oferi locuri de muncă pentru diferite niveluri de competențe.

Figură 8 - Distribuția pe grupe de vârstă în Comuna Dobroești 2010 – 2021



Sursa: Prelucrare proprie conform informațiilor din baza de date INS TEMPO. 2022

Figură 9 - Rata sporului natural în Județul Ilfov. 2018



Sursa: Strategia de Dezvoltare a județului Ilfov – Orizont 2030, Analiza Diagnostic – Evaluarea situației curente⁶

3.1.2. Terenuri și Locuințe

3.1.2.1. Terenuri

Comuna Dobroești are o suprafață de 12 km², deținând o pondere de 0,69% din teritoriul județului Ilfov. În cadrul județului Ilfov, Comuna Dobroești este ultima localitate ca suprafață. Suprafața intravilană a Comunei Dobroești este de 5,60 km², reprezentând 51,09% din totalul fondului funciar.

⁶ <https://documents1.worldbank.org/curated/en/685151603120876401/pdf/Ilfov-County-Development-Strategy-2030-Diagnostic-Analysis-Current-Situation-Assessment.pdf>

Tabel 1 - Suprafața administrativă a Comunei Dobroești 2021, după forma de proprietate

Împărțirea suprafeței administrative, după forma de proprietate, anul 2021					
Specificație	Teren agricol		Teren neagricol		Total
	ha	%	ha	%	ha
Proprietate publică/privată UAT	0	0	147,16	26,2	147,16
Proprietate privată	541	100	415,6	73,8	1.103,76
Total	541	100	562,76	100	1.250,92

Sursa: Prelucrare proprie conform informațiilor din baza de date a Comunei Dobroești. 2022

Cea mai mare parte a suprafeței Comunei Dobroești reprezintă teren neagricol (51%), acesta fiind acoperit de terenuri cu construcții și curți, căi de comunicații și căi ferate, dar și terenuri degradate și neproductive.

Terenurile agricole din Comuna Dobroești sunt întinse pe o suprafață de 541 ha, acestea reprezintă 49% din totalitatea suprafeței localității.

Față de anul 2014, când a fost elaborată Strategia de Dezvoltare Locală 2016 – 2022, constatăm că suprafața de teren agricol a scăzut cu 138 ha.

Tabel 2 - Suprafața agricolă pe categorii de folosință în anul 2021

Suprafața agricolă pe categorii de folosință în anul 2021		
Categorii de folosință	Suprafață	Pondere suprafețelor
Arabil	543.4	1
Pășuni și fânețe	0	0
Vii și livezi	0	0
Total teren agricol	543.4	1

Sursa: Prelucrare proprie conform informațiilor din baza de date a Comunei Dobroești. 2022

După cum se poate observa din tabelul de mai sus, suprafața agricolă din punct de vedere al categoriei de folosință este în totalitate utilizat ca teren arabil. Situația prezentată nu a suferit modificări din acest punct de vedere față de datele din 2014.

Tabel 3- Teritoriu intravilan. 2021

Zone funcționale	An 2021		Situația la 12.10.2022	
	Suprafață (ha)	Procent (%) din total intravilan	Suprafață (ha)	Procent (%) din total intravilan
Locuințe și funcțiuni complementare	425,60	37,3	430	37,72
Căi de comunicație și transport (rutier), feroviar	89	7,8	89	7,8

Zone funcționale	An 2021		Situția la 12.10.2022	
	Suprafață (ha)	Procent (%) din total intravilan	Suprafață (ha)	Procent (%) din total intravilan
TOTAL INTRAVILAN	514,6	45,1	519	45,52

Sursa: Prelucrare proprie conform informațiilor din baza de date a Comunei Dobroești. 2022

Din informațiile furnizate de către UAT Dobroești, observăm că fondul de locuințe acoperă o suprafață totală de 425,60 hectare, în timp ce căile de comunicație și transport acoperă 89 de hectare. Astfel, doar 45.1% din totalul teritoriului intravilan a putut fi cartografiat în cadrul strategiei, datorită indisponibilității datelor statistice.

3.1.2.2. Locuințe

Regiunea București – Ilfov indică în anul 2018 existența a 1.055.662 de locuințe, dintre care 82,1%, respectiv 866.990 de locuințe se regăsesc pe teritoriul municipiului București. Comparând cu celelalte regiuni de dezvoltare, regiunea București-Ilfov se află pe poziția a cincea, cel mai mare fond imobiliar regăsindu-se în regiunea Nord-Est (1.461.968 de locuințe în anul 2018).

În ceea ce privește forma de proprietate, în cadrul regiunii 99,1% (1.046.826 de locuințe) din totalul fondului imobiliar existent este de proprietate privată.

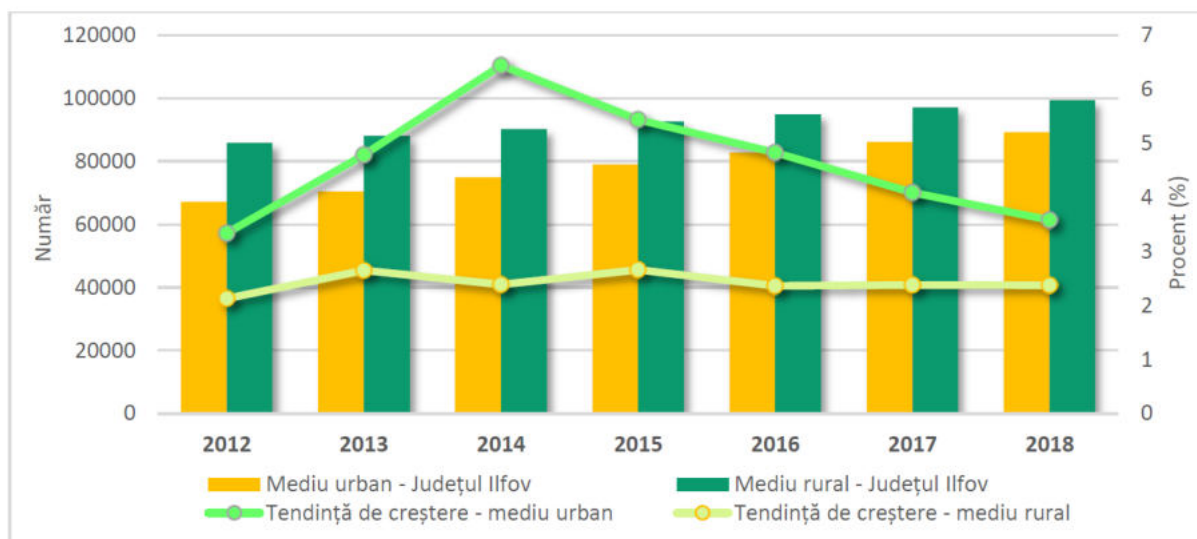
Raportat perioadei 2012-2018, la nivelul județului Ilfov se observă a creștere constantă a fondului de locuințe existent, atât la nivelul mediului rural, cât și la nivel urban a creștere cu aproximativ 2.000 de locuințe. Pentru mediul rural, tendința de creștere se menține la valori constante de cca. 2,4%, în timp ce în orașele de la nivelul județului Ilfov rata anuală de creștere este orientată pe o traiectorie descendentă.⁷

Din totalul locuințelor convenționale din județ, 76,7% au alimentare cu apă în locuință (89,1% în orașe și 67,4% în comune). Cele mai mari ponderi ale locuințelor care au alimentare cu apă sunt înregistrate în orașele Popești-Leordeni (95,8%) și Otopeni (95,2%) și în următoarele localități care au înregistrat ponderi de peste 90%: Bragadiru, 1 Decembrie, Chiajna și Dobroești⁸.

⁷ Planul de Dezvoltare Regională București Ilfov 2021 – 2027, p. 103

⁸ Planul de Analiză și Acoperire a Riscurilor PAAR al Județului Ilfov 2021

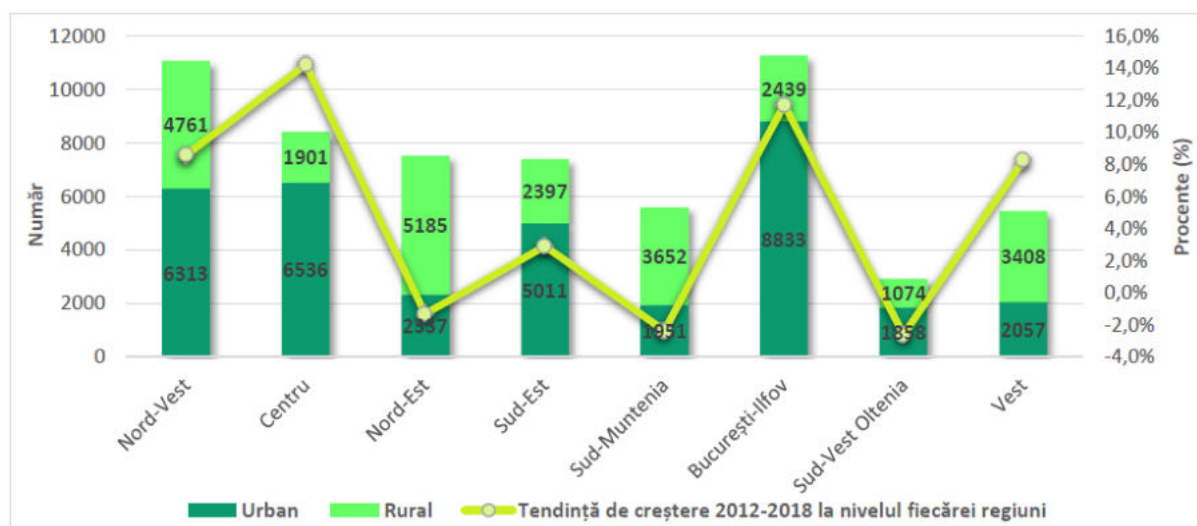
Figură 10 - *Dinamica fondului imobiliar existent, pe medii de rezidență, la nivelul județului Ilfov, în perioada 2012 - 2018*



Sursa: Prelucrare proprie conform informațiilor din baza de date INS TEMPO. – octombrie 2019

În ceea ce privește locuințele terminate, în anul 2018, regiunea București-Ilfov indică existența celui mai ridicat număr de locuințe terminate în cursul anului menționat, respectiv de 11 272, fiind urmată de regiunea Nord-vest cu 11 074 de locuințe. Totodată, raportat mediilor de rezidență, regiunea înregistrează o creștere a fondului construit la nivelul mediului urban mai ridicată față de cea din mediul rural, respectiv au fost terminate în anul 2018, 8 833 de noi locuințe în mediul urban.⁹

Figură 11 - *Locuințe terminate în cursul anului, la nivelul regiunilor de dezvoltare, pe medii de rezidență, în anul 2018 și rata medie de creștere (%) la nivelul fiecărei regiuni de dezvoltare, în perioadă 2012 – 2018.*



Sursa: Prelucrare proprie conform informațiilor din baza de date INS TEMPO. – octombrie 2019

⁹ Planul de Dezvoltare Regională București Ilfov 2021 – 2027, p. 104

Fondul de locuințe din Comuna Dobroești, cuprindea 17.573 în anul 2021, concentrând 8,72 % din locuințele existente în Județul Ilfov. Comparativ cu anul 2017, fondul de locuințe s-a majorat cu 6.134 unități, ceea ce semnifică o creștere de 53.6%.

Tabel 4 - *Evoluția fondului locativ în perioada 2017 – 2021 în Comuna Dobroești.*

Evoluția fondului locativ în perioada 2017 - 2021		
An	Total locuințe (nr.)	Total suprafață locuibilă (mp)
2017	11.439	1.023.224
2018	13.172	1.114.710
2019	14.584	1.213.441
2020	16.006	1.216.148
2021	17.573	1.397.749

Sursa: Prelucrare proprie conform informațiilor din baza de date a Comunei Dobroești. 2022

În ultimii 5 ani, în comuna Dobroești s-au făcut investiții majore în fondul locativ, ceea ce presupune o presiune mai mare pe partea de infrastructură edilitară și pe partea de rețea de drumuri. Construirea de locuințe noi, a dus de asemenea și la creșterea demografică a comunei, care este generată în principal de procesul de suburbanizare a Municipiului București, prin aflulul de persoane active, generatoare de venituri.

Tabel 5 – *CertIFICATELE DE URBANISM ELIBERATE LA NIVEL LOCAL*

An	Certificate urbanism eliberate	% beneficiari privați
2020	450	94.2%
2021	470	96.1%
2022	407	94.3%

Sursă: Primăria Dobroești

După cum se poate observa din tabelul de mai sus, un număr important de certificate de urbanism au fost eliberate pentru beneficiari privați. Statisticile demonstrează apetitul puternic al dezvoltatorilor de a investi pe raza comunei Dobroești.

Condiții de locuire

- **Rețea comercială** – locuitorii comunei Dobroești își pot face cumpărăturile alimentare și nealimentare pe raza comunei sau din localitățile învecinate. Pe raza comunei se găsesc următoarele magazine: Oval Market, Mega Image, La Kent, Shop & Go, Gala Sun Cash & Carry, Penny
- **Rețea bancară** – în comună nu se găsesc unități bancare ci doar ATM-uri, respectiv ATM Banca Transilvania și încă un bancomat în Gala Sun Cash & Carry
- **Telecomunicații** – rețeaua de telecomunicații este bine dezvoltată, existând furnizori de telefonie fixă și mobilă, internet și cablu TV
- **Spații verzi** – la nivelul comunei nu există un registru al spațiilor verzi

3.1.3. Infrastructură și servicii publice

Infrastructura generală

Comuna Dobroești nu este traversată de nicio șosea națională sau județeană, dar rețeaua de străzi este integrată cu cea a Bucureștiului, accesul făcându-se prin Șoseaua Fundeni, Șoseaua Dobroești și strada Ion Vlad, care fac legătura cu cartierele Colentina și Pantelimon din sectorul 2 al Bucureștiului. Integrarea rețelei de străzi cu cea a Municipiului București oferă acces la drumurile naționale și internaționale. De asemenea, această apropiere îi permit comunei și un acces facil la cele două coridoare de transport pan-european, coridoarele rutiere și feroviare IV și IX.

Starea tehnică a străzilor din comuna Dobroești nu este una foarte bună, doar 63,27% din carosabil fiind asfaltat. Accesul pietonal este slab dezvoltat, trotuare foarte înguste sau chiar lipsa acestora. Din vizitele efectuate pe teren, s-a constatat că lipsesc căile de comunicații dedicate bicicliștilor și lățimea străzilor și a trotuarelor nu permit amenajarea de piste de biciclete.

Tabel 6 – Structura rețelei de drumuri la nivelul comunei Dobroești la 31.12.2021

Nr. Crt	Denumire stradă	Carosabil		Lungime Totală (ml)
		Asfalt (ml)	Neamenajat	
1	Cuza Voda	695		695
2	int. Cuza Voda	157		157
3	Papurei	130		130
4	Nicolae Balcescu	1.340		1.340
5	Drumul Dobroesti	1.150		1.150
6	Progresului	570		570
7	Sold Iancu Petre	520	100	620
8	Marasti	290		290
9	Int. Eroilor	150		150
10	Tudor Vladimirescu	410		410
11	Sold Dascalu Gheorghe	690		690
12	Int Oituz	150		150
13	Int Dreptatii	285	50	335
14	Vasile Alecsandri	1.100		1.100
15	Int Iasomieii	160		160
16	1848	270		270
17	Avram Iancu	895		895
18	Sold Dumitru Gheorghe	275		275
19	Victor Dumitrescu	1.250		1.250
20	Crisan	75		75
21	Closca	65		65
22	Horia	180		180
23	Orizontului	800		800
24	Sold Giurca Constantin	390		390
25	22.Decembrie	270		270

Nr. Crt	Denumire stradă	Carosabil		Lungime Totală (ml)
		Asfalt (ml)	Neamenajat	
26	Sold. Condu Stelian	440		440
27	Ana Ipatescu	550		550
28	General Magheru	360	50	410
29	Gh. Doja	330		330
30	Dobrogeanu Gherea	320		320
31	George Cosbuc	325		325
32	Int Ana Ipatescu	120		120
33	Copacul Cu Flori	290		290
34	Craitelor	200		200
35	Lalelelor	235		235
36	Orhideelor	265		265
37	Magnoliilor	300		300
38	Narciselor	225		225
39	Panselelor		180	180
40	Serei	250		250
41	Trandafirilor	185		185
42	Bujorului	140		140
43	Crinilor	270		270
44	Ghiocilor	320		320
45	Nuferilor	305		305
46	Balantei	350	1.800	2.150
47	Energiei	300		300
48	Morii	210		210
49	Aleea Lacului	470	1.305	1.775
50	Aleea Gradinii	150		150
51	Aleea Gradinii 1	90		90
52	Aleea Gradinii 2	200		200
53	Aleea Gradinii 3	120		120
54	Drumul Fermei	110	990	1.100
55	Baltii		430	430
56	Agricultorilor	560		560
57	Canarului	120		120
58	Randunici	170		170
59	Int Zorilor	250		250
60	Scoli	190		190
61	Teiului	200		200
62	Spicului	400		400
63	Drumul Garii	1.550		1.550
64	Ghirlandei	180		180
65	Tablan Dumitru	65		65
66	Caporal Ene	410		410

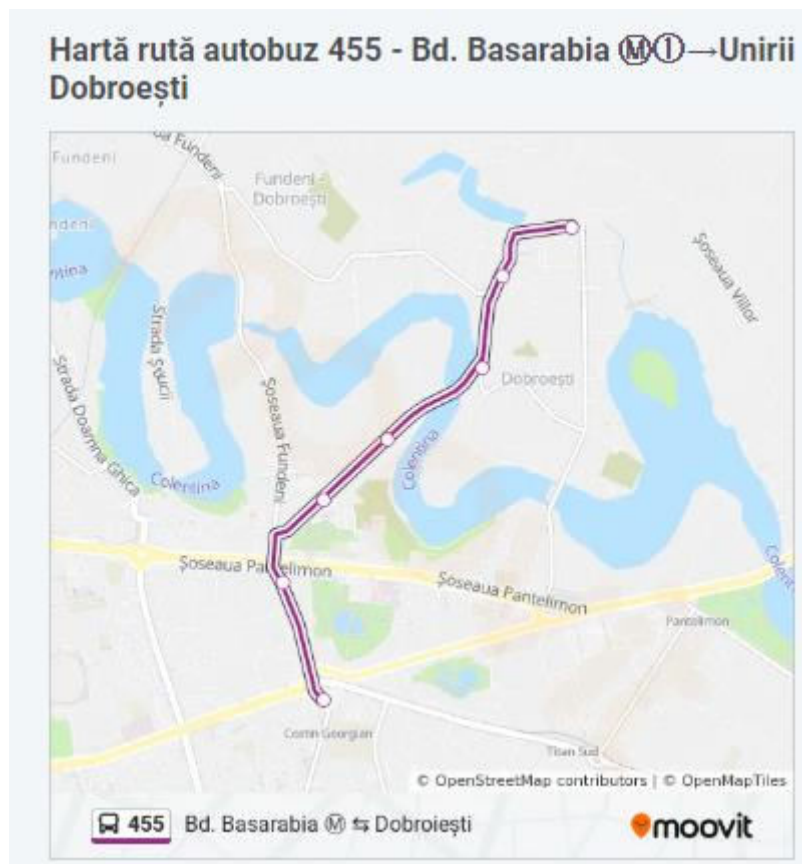
Nr. Crt	Denumire stradă	Carosabil		Lungime Totală (ml)
		Asfalt (ml)	Neamenajat	
67	Unirii	340		340
68	Sfredelului	110		110
69	Lt Moga	140		140
70	Zorilor	490		490
71	Doinei	1.275		1.275
72	Sold Gheorghe Nicolae	300		300
73	Int. Doinei	310		310
74	Melodiei	400		400
75	Meterezului	600		600
76	Cintecului	420		420
77	Cimpului	400		400
78	Victoriei	420		420
79	Drumul Dobroesti-Fundeni	1.150		1.150
80	Gara Pantelimon		1.560	1.560
81	Stufului	365		365
82	Sos Fundeni	300		300
83	Plopului	160		160
84	Nucului	650		650
85	Int. Nucului	205		205
86	Lamaitei	242		242
87	Albastrelelor	260		260
88	Salciei	100		100
89	Socului	160		160
90	Liliacului	190		190
91	Macului	209		209
92	Stejarului	220	2.060	2.280
93	Salcamului		280	280
94	Mesteacanului	200	400	600
95	Trifoiului	492	708	1.200
96	Caisului	700	1.575	2.275
97	Prunului	175		175
98	Ciresului	660	200	860
99	Int.Ciresului	270		270
100	Marului	440		440
101	Parului		335	335
102	Piersicului	380		380
TOTAL		36.525	12.023	48.548

Sursa: Primăria Dobroești

Conform datelor furnizate de reprezentanții UAT Dobroești, la nivelul acesteia sunt înregistrate 10 de străzi, totalizând 48.548 ml. Față de anul 2014, se constată o creștere în cifră absolută cu 7 străzi și 9.959 ml.

Transport public

Transportul public este furnizat de către două companii private, sub forma microbuzelor și de către STB în baza contractului de delegare semnat între Asociația de Dezvoltare Intercomunitară pentru Transport Public București-Ilfov. În baza acestui acord, următoarele linii regionale circulă înspre și dinspre comuna Dobroești din București: R455, R343. La nivel local s-a identificat necesitatea creării unei linii interne de transport care să asigure legătura între satul Fundeni și satul Dobroești. Soluția identificată ar fi achiziționarea unui minibus electric.



Direcții: Bd. Basarabia (M1) → Unirii Dobroești
7 stații
[VEZI ORAR](#)

- Bd. Basarabia (M1)
- Șos. Pantelimon
- Hățîșului
- Stâncii
- Monument
- Tipografie
- Unirii Dobroești



Direcții: Cartier Henri Coandă→Fundeni	
32 stații	VEZICORAR
Cartier Henri Coandă	
Ștefan Mihăilescu Brăila	
Pipera	
Marin Drăcea	
Barbu Văcărescu	
Aurel Vlaicu	
Parcul Regele Mihai	
Piața Charles De Gaulle	
Piața Dorobanți	
Piața Dorobanți	
Sala Lucian Grigorescu	
Ceaikovski	
Ancuța Băneasa	
Șos. Fabrica De Glucoză	
Barbu Văcărescu	
Chefalului	
George Constantinescu	
Șos. Fabrica De Glucoză B	
Șos. Petricani	
Agregatelor	
Gherghiței	
Șos. Colentina	
Cartier Colentina	
Radovanu	
Ițcani	
Spitalul Fundeni	
Institutul Oncologic	
Livada	
Cireșului	
Părului	
Piersicului	
Fundeni	

Traficul staționar

În prezent în comună sunt amenajate 0 locuri de parcare în regim public, situație neschimbându-se față de perioada anterioară de analiză.

Apă-Canalizare

Principala sursă de apă pentru localitățile județului Ilfov o reprezintă sursele subterane. O parte din forajele existente sunt înnisipate sau prezintă degradări ale echipamentelor. Multe dintre foraje sunt echipate cu pompe depășite fizic și moral, ceea ce conduce la un consum mare de energie și la un cost semnificativ al apei potabile. O altă sursă de alimentare cu apă o reprezintă râul Argeș, cu captarea de la Crivina, situată la 30 km de București, apa fiind tratată în Stația de Tratare de la Roșu. Această captare reprezintă sursa principală de alimentare cu apă a municipiului București, însă multe localități aflate la periferia capitalei folosesc aceeași sursă de apă. O parte dintre localitățile limitrofe Municipiului București (Pantelimon, Voluntari, Dobroești, Chiajna, Chitila, Popești-Leordeni, Buftea, Mogoșoaia) descarcă apele uzate în rețeaua de canalizare a Capitalei, asigurând colectarea și evacuarea apelor uzate menajere, tehnologice și pluviale, în canalul colector casetat de sub albia amenajată a râului Dâmbovița.

Tabel 7 – Serviciile de alimentare cu apă

Servicii de alimentare cu apă	2021	12.10.2022
Tipuri de utilizatori	Nr. Racordate la rețea alimentare cu apă	Nr. Racordate la rețea alimentare cu apă
CASE PARTICULARE (nr. Contracte Dobroești și Fundeni)	3.211,00	3.307,00
Contracte individuale la blocuri/ansambluri rezidentiale	460,00	509,00
Contracte cu asociațiile de proprietari și locatari/reprezentanți împuterniciți	140,00	152,00
Agenți economici	94,00	99,00
Unități sociale(școli, grădinițe, dispensar, piață)/primarii	18,00	24,00
Total	3.923,00	4.091,00

Tabel 8 – Consumul de apă potabilă în comuna Dobroești perioada 2017 - 2021

Consumul de apă potabilă în comuna Dobroești în perioada 2017 - 2021	
ANUL	CONSUM metri cubi/an
2017	703.012,37
2018	793.534,16
2019	926.352,20
2020	1.028.287,51
2021	1.068.490,41
12.10.2022	834.497,74

Tabel 9 – Canalizare și epurarea apelor uzate

Canalizare și epurare apelor uzate				
Rețea canalizare menajera	Lungime	Capacitate	Persoane fizice deservite	Persoane juridice deservite
2019	44	-	2098	4
2020	44	-	1146	7
2021	44	-	1851	26
12.10.2022	44	-	1224	3
Rețea canalizare pluvială	Lungime	Capacitate	Persoane fizice deservite	Persoane juridice deservite
2019	-	-	Date indisponibile	Date indisponibile
2020	-	-	Date indisponibile	Date indisponibile
2021	-	-	Date indisponibile	Date indisponibile
12.10.2022	-	-	Date indisponibile	Date indisponibile

Salubritate

Locuitorii comunei Dobroești dispun de servicii de salubritate. La nivel local există următorul operator de salubritate ECOSAL SERV DOBROEȘTI SRL, al cărui administrator și asociat unic este Consiliul Local Dobroești.

Tabel 10 – Rețeaua de salubritate la nivelul anului 2021

Tipuri de utilizatori	Nr. Utilizatori	Nr. Pubele publice instalate in comuna	Nr. Mașini de colectare deșeuri și capacitățile	Nr. Pubele publice instalate in comuna	Cantitate de deșeuri colectată anual (tone)
CASE PARTICULARE (nr. Contracte Dobroești și Fundeni)	3294	328.00	6/42 MC	328.00	16,894.00
Contracte individuale la blocuri	96				
Agenți economici	392				
Unități sociale(școli, grădinițe, dispensar, piață)	6				

Tabel 11 – Rețeaua de salubritate la octombrie 2022

Nr. Utilizatori	Nr. Pubele publice instalate in comuna	Nr. Mașini de colectare deșeuri și capacitate	Nr. Pubele publice instalate in comuna	Cantitate de deșeuri colectata anual (tone)
3661	364.00	6/42 MC	364.00	17,676.00
101				
434				
7				

După cum se poate observa din tabelele de mai sus, numărul de pubele publice instalate în comună a crescut în anul 2022 față de anul 2021, dar în același timp a crescut și cantitatea de deșeuri colectată iar numărul de mașini de colectare a deșeurilor a rămas același, respectiv 6 mașini.

Infrastructura de învățământ

În comuna Dobroești la nivelul anului 2021/2022 funcționează 2 Școli Gimnaziale și 3 Grădinițe.

Tabel 12 – Infrastructura de învățământ la nivelul anului 2021

Nr. Crt.	Unitatea de învățământ	Adresa	Personalitatea juridică/ Arondată	Acreditată / Autorizată	Învățământ public/ privat
1	Școala Gimnazială nr. 1 Dobroești	Str. Nicolae Bălcescu nr. 16, com. Dobroești, jud. Ilfov	Personalitatea juridică	Acreditată	Învățământ public
2	Grădinița nr. 1 Dobroești	Str. Nicolae Bălcescu nr. 16, com. Dobroești, jud. Ilfov	Arondată	Acreditată	Învățământ public
3	Școala Gimnazială nr. 2 Fundeni - Dobroești	Str. Agricultorilor nr. 18-20 Fundeni jud. Ilfov	Personalitate juridică		Învățământ public
4	Grădinița nr. 3 Fundeni - Dobroești	Str. Agricultorilor nr. 18-20 Fundeni jud. Ilfov	Arondată		Învățământ public

Nr. Crt.	Unitatea de învățământ	Adresa	Personalitatea juridică/ Arondată	Acreditată / Autorizată	Învățământ public/ privat
5	Grădinița nr. 2 Fundeni - Dobroești	Str. Spicului nr. 10 Fundeni, jud. Ilfov.	Arondată		Învățământ public

Sursa: Primăria Comunei Dobroești

Pe lângă aceste unități de învățământ public, în comuna Dobroești mai funcționează și unități private:

- [Grădinița Kermit](#)
- [Grădinița Ortense](#)

Pe fondul creșterii numărului de locuitori din Comuna Dobroești a apărut nevoia de a dezvolta infrastructura publică locală de învățământ, respectiv:

- construirea unei Creșe, care va avea suprafață construită de 740 de mp și va fi ridicată pe un teren de 2.800 de metri pătrați. Creșa din Dobroești se va compune din: spații de dormit, spații de joacă, cabinet medical, bucătărie, biberonar, săli multifuncționale. Curtea va avea spații verzi și spații de joacă generoase. Construcția acesteia este prevăzută a fi finalizată în anul 2023;
- construirea Grădiniței nr.4 în zona de nord (Livadă)
- construirea unui nou corp de clădire în cadrul Școlii Gimnaziale nr.2 Fundeni – Dobroești, care să găzduiască elevii claselor V-VIII, întrucât capacitatea maximă a fost atinsă pentru clădirea actuală.

Tabel 13 - Încadrarea personalului didactic în anul școlar 2020 - 2021, pentru învățământul preuniversitar, în comuna Dobroești

Nr. Crt.	Specialitatea catedrei	Norme/ posturi didactice (nr)	Norme/posturi acoperite cu:	
			Titulari	Suplinitori
1	Educatoare	19		
2	Învățători	19		
3	Profesori	24.68		
4	Discipline tehnice	0	37	25
	TOTAL	62.68	37	25

Sursa: Primăria Comunei Dobroești

Tabel 14 - Evoluția numărului de elevi, pe an școlari

Tip instituție	2018-2019	2019-2020	2020-2021	2021 - 2022
Grădinițe	271.00	295.00	292.00	281.00
Școli generale	606.00	671.00	738.00	844.00
Licee	-	-	-	-
TOTAL	877.00	966.00	1,030.00	1,125.00

Sursa: Primăria Comunei Dobroești

După cum se poate observa din tabelul de mai sus, numărului de elevi înrolați în unitățile de învățământ de pe raza comunei se află pe un trend ascendent, în anul școlar 2021/2022 față de anul școlar 2018/2019 înregistrându-se o creștere de 28,28%.

Tabel 15 - Rezultatele elevilor la examenele naționale

An școlar	Nr. Elevi înscriși	Nr. Elevi prezenți	Nr. elevi care au promovat	Procent promovabilitate (raportat la nr. de elevi prezenți)
2019/2020	60	60	22	63.34%
2020/2021	42	41	29	70%
2021/2022	69	67	58	82%

Sursa: Primăria Comunei Dobroești

Se constată o îmbunătățire și a calității actului educațional reflectată prin procentul crescut de promovabilitate.

Burse acordate elevilor

Elevii de la cursurile de zi din învățământul de stat pot beneficia de burse de studiu, de merit și de ajutor social și medical. La nivelul anului 2021, se înregistrează următoarea situație:

Tabel 16 - Situația statistică privind acordarea bursei școlare

Nr. Crt.	Denumire instituție	Ani școlari	Burse de studiu	Burse de merit	Burse sociale și medicale
1	Școala Gimnazială nr. 1 Dobroești	2021-2022	27	55	79
2	Școala Gimnazială nr. 2 Fundeni - Dobroești	2021 - 2022	8	77	21
	Total	2021-2022	35	132	100

Sursa: Primăria Comunei Dobroești

Infrastructura de sănătate și asistență socială

Locuitorii comunei Dobroești beneficiază de servicii medicale atât pe raza comunei cât și pe raza Municipiului București.

La nivelul Comunei Dobroești funcționează următoarele unități sanitare după categoria unității și forma de proprietate:¹⁰

Tabel 17 –Evoluția numărului unităților sanitare pe categorii de unități, formă de proprietate în perioada 2019 – 2021

Categorie unitate sanitară	Forma de proprietate	2019	2020	2021
Cabinete medicale de familie	Privată	4	5	5
Cabinete stomatologice	Privată	6	7	7
Cabinete medicale de specialitate	Privată	1	1	2
Farmacii	Privată	5	5	5

Față de anul 2016 când a fost elaborată SDL precedentă, constatăm că a crescut numărul unităților sanitare care funcționează pe raza comunei cu 9 noi unități.

De asemenea și numărul personalului medico – sanitar care activează în aceste unități a înregistrat o creștere. Această creștere se datorează expansiunii spațiului locativ de la nivelul localității.

Tabel 18 – Evoluția personalului medico-sanitar pe categorii, forme de proprietate¹¹

Categoriile de cadre medico-sanitare	Forme de proprietate	Ani		
		Anul 2019	Anul 2020	Anul 2021
		UM: Număr persoane		
		Număr persoane	Număr persoane	Număr persoane
Medici	Proprietate publica	1	1	1
Medici	Proprietate privata	4	5	6
din total medici: medici de familie	Proprietate privata	4	5	5
Stomatologi	Proprietate privata	5	6	6
Farmacisti	Proprietate privata	5	5	5
Personal sanitar mediu	Proprietate publica	1	1	1
Personal sanitar mediu	Proprietate privata	7	8	13

¹⁰ <http://statistici.insse.ro:8077/tempo-online/#/pages/tables/insse-table>

¹¹ <http://statistici.insse.ro:8077/tempo-online/#/pages/tables/insse-table>

Evoluția indicatorilor de sănătate este în principal bună, atât la nivelul comunei, cât și la nivelul județului Ilfov și al regiunii București – Ilfov pe fondul investițiilor private realizate în ultimii ani.

Cultură, culte, agrement

Tabel 19 – Situația culturii, cultelor și agrementului la octombrie 2022

Nr biblioteci	0
Nr case de cultură	0
Cămine culturale și muzee	0
Monumente istorice	6
Formații de dans	1
Sărbători și tradiții cu specific local	1
Lăcașe de cult pe confesiuni	2
Locuri de agrement	5

Sursa: Primăria Comunei Dobroești

Din punct de vedere cultural constatăm că în Comuna Dobroești nu există biblioteci, case de cultură sau muzee, păstrându-se aceeași situație de la nivelul anului 2016. O îmbunătățire se observă la formații de dans, înființându-se o astfel de formație și creșterea numărului locurilor de agrement de la 2 la 5.

Monumentele istorice care se regăsesc pe raza comunei Dobroești sunt:

- situl arheologic de la Fundenii Doamnei, de pe malul nordic al lacului Fundeni, la est de biserica Fundenii Doamnei, el cuprinzând așezări din neolitic (cultura Dudești), Epoca Bronzului (Cultura Tei, faza Fundenii Doamnei), perioada Halstatt, secolul al IV-lea e.n., secolele al VI-lea–al VII-lea și secolele al XVII-lea–al XVIII-lea.
- bateria intermediară 6–7 Afumați, clasificată ca monument de arhitectură, face parte din vechiul sistem de fortificații din jurul Bucureștiului.
- crucea Pescarilor, datând din 1858
- monumentul eroilor din Primul Război Mondial
- monumentul de arhitectură de interes național biserica Fundenii Doamnei, cu hramul „Sfântul Eftimie”, datând din 1699, aflată în satul Fundeni;
- grajdurile de cărămidă

Ca și lăcașe de cult, avem:

- Biserica Adormirii Maicii Domnului;
- Biserica Sfântul Eftimie

Ambele lăcașe de cult sunt de rit ortodox.

Locurile de agrement de la nivelul comunei sunt reprezentate de locurile de joacă/parcuri:

- Parcul *Victor Dumitrescu*
- Parcul de la Magic Home
- Loc de joacă Orizontului I
- Loc de joacă Orizontului II
- Parcul de la Meterezului – în proces de amenajare

Pe raza comunei Dobroești își desfășoară activitatea și Asociația Magic are ajută copiii cu afecțiuni grave și familiile acestora, aceasta construind cu sprijinul a 160.000 de oameni o casă pentru cazarea părinților care își însoțesc copiii bolnavi de cancer pe timpul tratamentului acestora. Centrul MagicHOME va deveni complet operațional în ianuarie 2020. Imobilul are o suprafață de 750 m², 11 camere cu 26 de paturi, spații de recreere comune, câte o bucătărie la fiecare etaj și o terasă generoasă.

De asemenea, în comuna Dobroești mai activează Clubul Educațional și Asociația Club Sportiv Unirea Dobroești. În cadrul Asociației se practică următoarele sporturi: Fotbal, Handbal, Karate, Dans Sportiv și Tenis. Activitatea ACS Unirea Dobroești se desfășoară în cadrul sălii sporturilor Unirea Dobroești.

3.1.4. Dezvoltare economică

Mediul de afaceri

Analiza dezvoltării economice la nivelul Comunei Dobroești, este realizată într-un context mai larg, având în vedere că face parte din Jud. Ilfov, județ ce face parte din zona urbană funcțională (ZUF) a Municipiului București și zona Metropolitană București care atrage cel mai ridicat procent de navetiști din țară – peste 300.000 de navetiști provenind din 7 județe (Călărași, Dâmbovița, Giurgiu, Ialomița, Ilfov (inclusiv comuna Dobroești), Prahova, Teleorman).¹²

În ceea ce privește dezvoltarea economică regională, județul Ilfov face parte din regiunea de dezvoltare București-Ilfov, cea mai dezvoltată regiune din România, cu un Produs Intern Brut pe cap de locuitor de 26.600 EUR în 2019, conform datelor Eurostat. Totodată, PIB-ul pe cap de locuitor din județul Ilfov, la nivelul aceluiași an a fost de 12.900 EUR.

România figurează cu un PIB/locuitor exprimat în echivalent euro de 70% față de media UE27, potrivit datelor prelucrate post-Brexit și publicate recent de Eurostat pentru anul 2019 (rezultatul economic se recalculează periodic și rămâne definitiv de-abia după doi ani de la materializarea lui). Pentru referință, menționăm că București-Ilfov se află, cu cele 160%, peste regiuni europene ce includ capitalele unor țări mult mai dezvoltate, precum Lisabona (103%), Roma (110%), Berlin (123%), Helsinki (144%) sau Viena (149%). Foarte aproape de Stockholm (166%) sau Paris (177%).

¹² Strategia De Dezvoltare a Județului Ilfov – ORIZONT 2030/ANALIZA DIAGNOSTIC – EVALUAREA SITUAȚIEI ACTUALE - <https://documents1.worldbank.org/curated/en/685151603120876401/pdf/Ilfov-County-Development-Strategy-2030-Diagnostic-Analysis-Current-Situation-Assessment.pdf>

Tabel 20 – PIB-ul per locuitor exprimat în % față de media UE

Regiuni	PIB pe cap de locuitor exprimat ca % din media UE
România	70%
Nord-Vest	64%
Centru	66%
Nord-Est	44%
Sud-Est	58%
Sud-Muntenia	54%
București-Ilfov	160%
Sud-Vest Oltenia	54%
Vest	71%

Sursă: Eurostat

Astfel, deși face parte dintr-o regiune “mai dezvoltată” a Uniunii Europene (cu un PIB/cap de locuitor de peste 90% din media celor 28 de state ale Uniunii Europene), județul Ilfov înregistrează o valoare a PIB/cap de locuitor mai mică decât a unor județe din regiuni „mai puțin dezvoltate”, care au astfel acces la surse de finanțare mai consistente. Astfel, pe lângă beneficiile evidente de dezvoltare generate de apropierea de Capitală, județul Ilfov, inclusiv comuna Dobroești resimte și dezavantaje la fel de evidente, cum ar fi rata de cofinanțare mult mai mică din partea Uniunii Europene pentru proiectele susținute din fonduri nerambursabile. Conform Hărți ajutoarelor regionale pentru România aferente perioadei 2022 – 2027, aprobate de comisia europeană în Decembrie 2021¹³, care a fost adoptată prin Hotărârea nr.311/2022 privind intensitatea maximă a ajutorului de stat regionale în perioada 2022 – 2027 pentru investiții inițiale, **intensitatea maximă admisă pentru Comuna Dobroești este de 45%, intensitate care poate fi majorată cu până la 20 de puncte procentuale pentru întreprinderile mici sau cu până la 10 puncte procentuale pentru întreprinderile mijlocii.** Intensitățile maxime majorate ale ajutoarelor pentru întreprinderile mici și mijlocii nu se aplică ajutoarelor acordate pentru proiectele mari de investiții, ale căror cheltuieli eligibile depășesc echivalentul în lei al sumei de 50 de milioane de euro.

În acest context, pentru a rămâne competitiv și atractiv, județul Ilfov, inclusiv comuna Dobroești trebuie să își diversifice sursele de finanțare și portofoliul de proiecte, devenind un actor activ în dezvoltarea economică locală.

¹³ https://competition-policy.ec.europa.eu/state-aid/legislation/modernisation/regional-aid_en

Sintetic situația agenților economici înregistrați la nivelul Comunei Dobroești în anul 2021 se prezintă astfel¹⁴:

Număr agenți economici	3.372 agenți economici
	3.88% din totalul agenților economici din Județul Ilfov
Cifra de afaceri	1.8 Miliarde lei (402.8 milioane EUR)
	1.25% din cifra de afaceri din Județul Ilfov
Număr angajați	5.670 angajați
	3.00% din totalul de angajați din județul Ilfov
Profit	268.6 milioane lei (61.1 milioane EUR)
	2.27% din profitul net realizat în județul Ilfov

Tabel 21 – Top 10 firme de la nivelul comunei Dobroești după CA, respectiv nr. angajați, 2021

Top 10 operatori economici de la nivelul comunei Dobroești în materie de CA, 2021		
Poziție	Operator economic	Cifra de afaceri
1	Marketing Petroli SRL	103.5 milioane RON
2	LF7 Star Company SRL	93.1 milioane RON
3	Compania de Pază R.O SRL	85.8 milioane RON
4	C.C.S. Engineering SRL	52 milioane RON
5	Wolf Plastics Ambalaje SRL	51.4 milioane RON
6	P.C.S. Professional Cleaning Services SRL	41.4 milioane RON
7	GTPD SRL	40.2 milioane RON
8	Apex Saltrans SRL	31.9 milioane RON
9	Norocel 17 Comimpex SRL	29.7 milioane RON
10	Polux Express Factory SRL	27.4 milioane RON
Top 10 operatori economici de la nivelul comunei Dobroești ca număr de angajați, 2021		
Poziție	Operator economic	Număr angajați
1	Compania de Pază R.O SRL	1.976
2	Apex Saltrans SRL	173
3	Expert Fire Solutions SRL	156
4	GTPD SRL	145
5	Overland Guard SRL	136
6	Wolf Plastics Ambalaje SRL	67
7	Ecoclean Sal Serv SRL	66
8	F.Enculescu COM SRL	65
9	P.C.S Professional Cleaning Services SRL	59
10	Norocel 17 Comimpex SRL	57

¹⁴ <https://www.topfirme.com/judet/ilfov/localitate/dobroesti/>

Tabel 22 – Top domenii de activitate din Comuna Dobroești după Cifra de afaceri, 2021

Poziție	Cod CAEN	Cifra de afaceri totală
1	4120 – Lucrări de construcții a clădirilor rezidențiale și nerezidențiale	109.3 milioane RON
2	4690 – Comerț cu ridicata nespecializat	108.9 milioane RON
3	4639 – Comerț cu ridicata nespecializat de produse alimentare, băuturi și tutun	106.5 milioane RON
4	4612 – Intermedieri în comerțul cu combustibil, minereuri, metale și produse chimice pentru industrie	103.5 milioane RON
5	8010 – Activități de protecție și gardă	100.3 milioane RON
6	4634 – Comerț cu ridicata al băuturilor	70.1 milioane RON
7	6820 – Activități de inginerie și consultanță tehnică legate de acestea	62.7 milioane RON
8	7112 – Activități de inginerie și consultanță tehnică legată de acestea	62.7 milioane RON
9	4642 – Comerț cu ridicata al îmbrăcăminte și încălțăminte	62.6 milioane RON
10	4641 – Comerț cu ridicata al produselor textile	52.2 milioane RON

Sursă: Listăfirme.ro

Tabel 23 – Top domenii de activitate din Comuna Dobroești după numărul de angajați, 2021

Poziție	Cod CAEN	Număr angajați
1	8010 – Activități de protecție și gardă	2.122
2	4120 – Lucrări de construcții a clădirilor rezidențiale și nerezidențiale	308
3	4634 – Comerț cu ridicata al băuturilor	203
4	4939 – Alte transporturi terestre de călători n.c.a	182
5	4642 – Comerț cu ridicata al îmbrăcăminte și încălțăminte	169
6	8425 – Activități de luptă împotriva incendiilor și de prevenire a acestora	156
7	4690 – Comerț cu ridicata nespecializat	118
8	4941 – Transporturi rutiere de mărfuri	82
9	4322 – Lucrări de instalații sanitare, de încălzire și de aer condiționat	80
10	Comerț cu ridicata al produselor textile	77

Sursă: Listăfirme.ro

La nivelul Comunei Dobroești conform bazei de date www.listafirme.ro, erau înregistrate 1003 de societăți comerciale.¹⁵, acestea reprezentând 3.88% din numărul de societăți comerciale înregistrate la nivelul județului Ilfov.

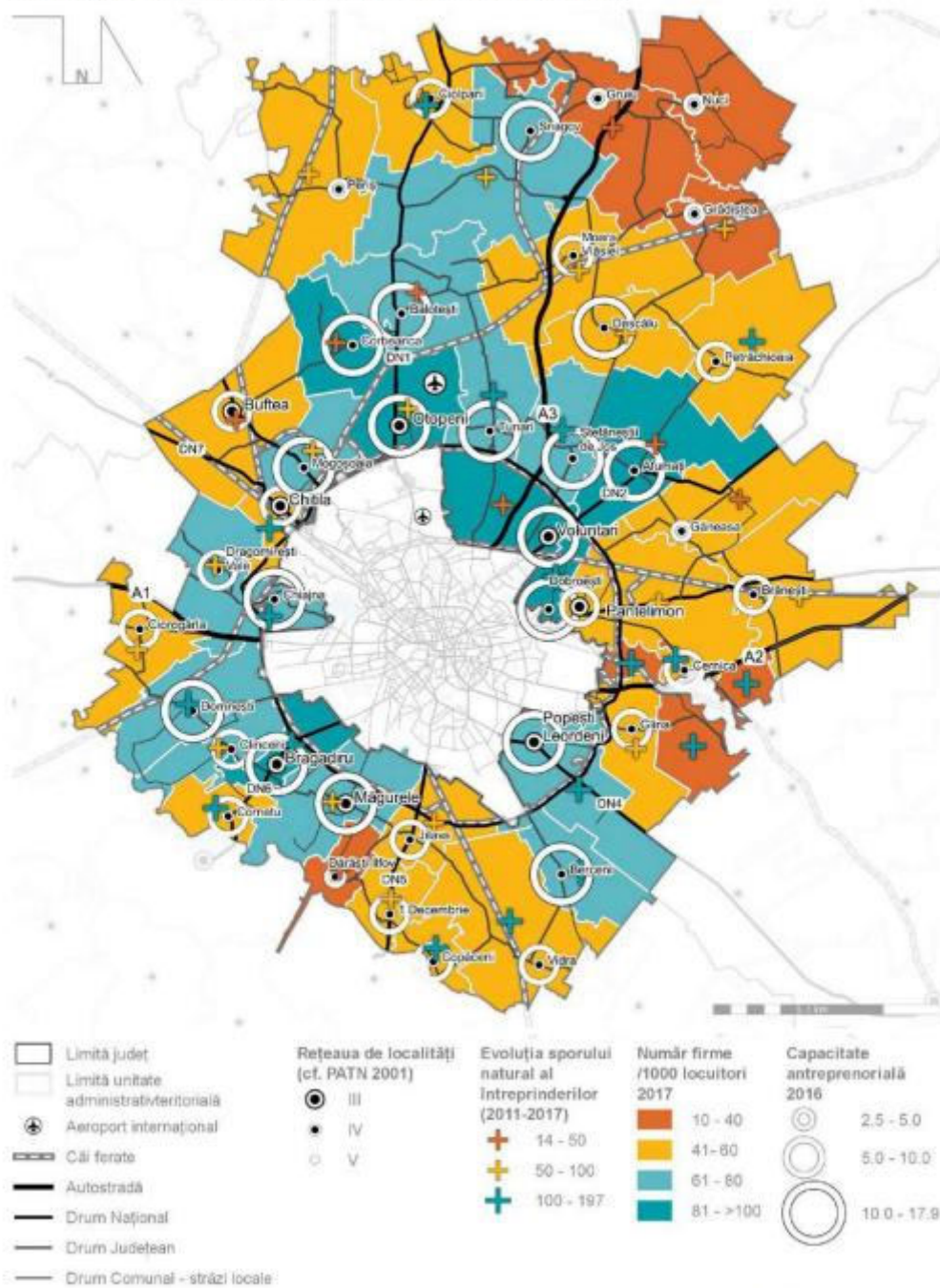
Din punctul de vedere al distribuției spațiale, cea mai ridicată densitate a întreprinderilor se înregistrează în prima coroană de localități din jurul municipiului București, în special în nord și în sud-

¹⁵ Bază de date interogată la 29 Noiembrie 2022

vest, evidențiind direcțiile de dezvoltare în lungul DN 1 și DN 6. **În 2018, cel mai mare număr de întreprinderi/ 1.000 locuitori** s-a înregistrat în Afumați, Corbeanca, Otopeni, **Dobroești**, Bragadiru, urmate de Voluntari, Chiajna, Ștefăneștii de Jos și Popești-Leordeni. Cele **mai ridicate creșteri procentuale între 2011 și 2018** s-au înregistrat în Berceni, Domnești, **Dobroești**, Ștefăneștii de Jos și Petrăchioaia. Se observă, astfel, pe de-o parte, perpetuarea atractivității pentru investiții a zonei de nord a Capitalei, dar și tendința de creștere a zonei de sud și sud-vest, fapt reflectat și de dezvoltarea imobiliară accentuată (uneori necontrolată) a acesteia din ultimii ani, ale cărei exemple ilustrative sunt Berceni și Popești-Leordeni. Capacitatea antreprenorială¹⁶ urmărește același tipar teritorial, cu cele mai ridicate valori înregistrate în 2017 în prima coroană de localități din jurul Capitalei, respectiv în Popești Leordeni, Chiajna, Dobroești, Corbeanca și Berceni. Cele mai însemnate creșteri procentuale între 2011 și 2017 s-au înregistrat în Berceni, Dascălu, Nuci, Vidra și Măgurele, ceea ce indică o creștere a activității antreprenoriale și în comunele mai puțin dezvoltate socio-economic din a doua sau a treia coroană (pornind de la o bază foarte redusă).

¹⁶ Raportul între numărul total al întreprinderilor nou create (înregistrate în perioada de raportare care au sediul social în localitate) și numărul de locuitori. Întreprinderi nou create/1.000 locuitori.

Dezvoltarea întreprinderilor și capacitatea antreprenorială în județul Ilfov



Sursă: prelucrare proprie pe baza datelor din bazele de date INSSE eDemos și TEMPO Online

Figură 12 – Dezvoltarea întreprinderilor și capacitatea antreprenorială în județul Ilfov¹⁷

Fenomenul de suburbanizare a condus la dezvoltarea economică a unor localități de proximitatea Bucureștiului, și pe de altă parte, la dezvoltarea altora sub formă de cartiere – dormitor, cum este situația comunei Dobroești, unde se remarcă discrepanța dintre expansiunea urbană accelerată și construcția de locuințe între anii 2007 și 2018, pe de-o parte și dezvoltarea companiilor, capacitatea antreprenorială și numărul redus de locuri de muncă pe de altă parte.

¹⁷ <https://documents1.worldbank.org/curated/en/685151603120876401/pdf/Ilfov-County-Development-Strategy-2030-Diagnostic-Analysis-Current-Situation-Assessment.pdf>

Turismul

Deși turismul nu se regăsește în topul celor mai dezvoltate sectoare economice din județul Ilfov (în ceea ce privește numărul de firme, numărul de salariați și cifra de afaceri totală a companiilor), acesta joacă un rol deosebit de important în conturarea unui grad mai ridicat de atractivitate a județului atât pentru vizitatori, cât și pentru locuitori și mediul de afaceri, reprezentând un factor cheie în definirea și consolidarea identității ilfovene

Conform analizei diagnostic realizate de Banca Mondială pentru Județul Ilfov¹⁸, Dobroești se află în arealul cu potențial ridicat de dezvoltare a sectorului turistic, în zona Dobroești – Pantelimon – Cernica – Brănești. Această zonă împreună cu zona Mogoșoaia – Buftea deși prezintă o serie de caracteristici diferite, sunt conectate într-un areal unitar, marcând capetele salbei de lacuri ale râului Colentina. Acest teritoriu reprezintă una dintre principalele zone de intervenție și cu potențial de dezvoltare atât pentru județul Ilfov, cât și pentru municipiul București, fiind, de altfel, identificat ca axă strategică în diverse documente de planificare, precum Conceptul Strategic București 2035 sau strategiile de dezvoltare ale sectoarelor Capitalei. Având în vedere interesul crescut pentru această zonă (la nivelul municipiului București au fost deja realizate o serie de intervenții în această zonă, precum amenajarea de spații verzi și de agrement sau au fost identificate numeroase acțiuni prioritare ce vor fi implementate în următorii ani), este deosebit de important ca dezvoltarea malurilor de lac și a teritoriilor adiacente să continue și în Ilfov, pentru a ancora județul la Capitală printr-un sistem coerent de spații de agrement, cu un rol esențial în conturarea unor elemente identitare majore.

3.2. Schimbări climatice

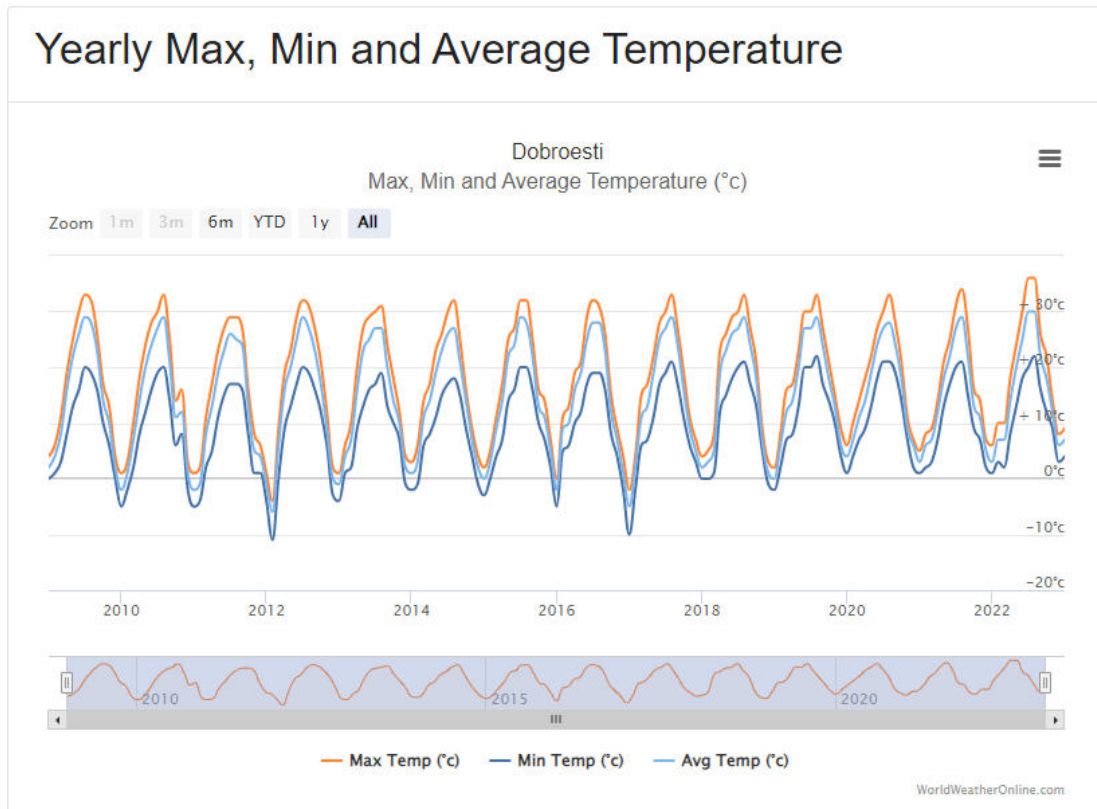
Clima este temperat continentală cu nuanță excesivă, cu veri călduroase și ierni friguroase, dominate de prezența frecventă a maselor de aer rece continental din Est sau arctic din Nord și de vânturi puternice care viscolesc zăpada.

Valorile medii multianuale ale temperaturii aerului se situează în jurul valorii de 10,5°C. La nivelul județului Ilfov, temperatura maximă absolută (40°C) a fost înregistrată la Snagov (20 august 1945), iar temperatura minimă absolută (- 35°C), tot la Snagov (25 ianuarie 1942). Caracterul continental accentuat al climatului Județului Ilfov este reflectat atât prin amplitudinea rezultată din cumularea valorilor extreme (75°C), cât și de mediile lunare ale temperaturii aerului.

Valorile medii și extreme ale temperaturilor și ale precipitațiilor din Comuna Dobroești urmează tendințele înregistrate la nivelul Județului Ilfov.

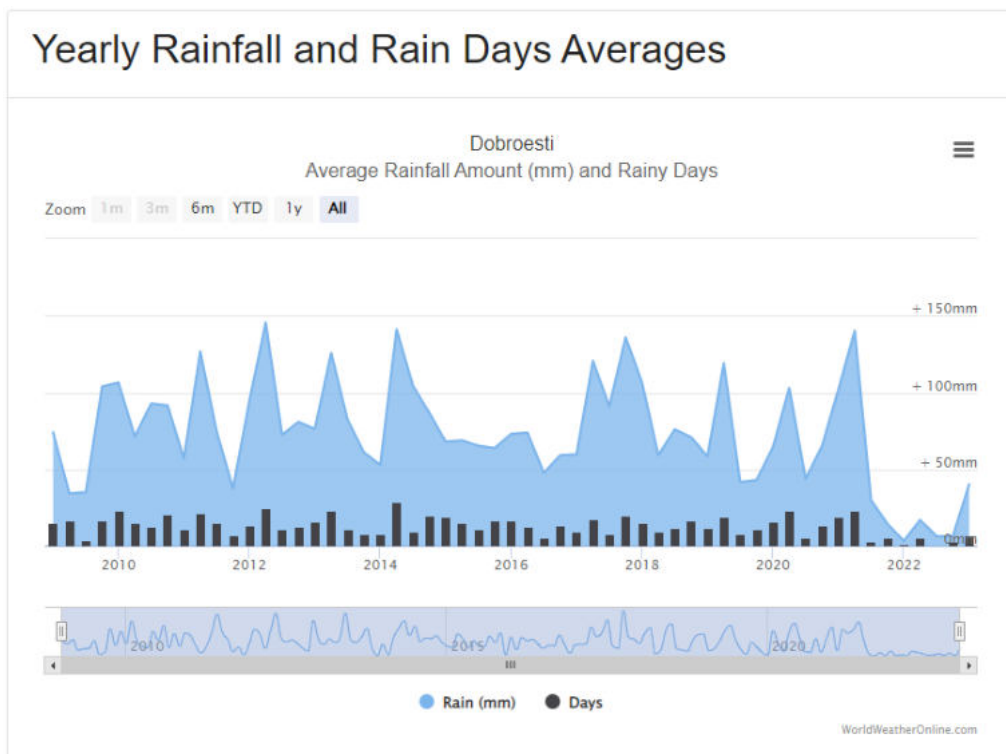
¹⁸ <https://documents1.worldbank.org/curated/en/685151603120876401/pdf/Ilfov-County-Development-Strategy-2030-Diagnostic-Analysis-Current-Situation-Assessment.pdf>

Figură 13 – Evoluția temperaturilor pe ultimii 12 ani



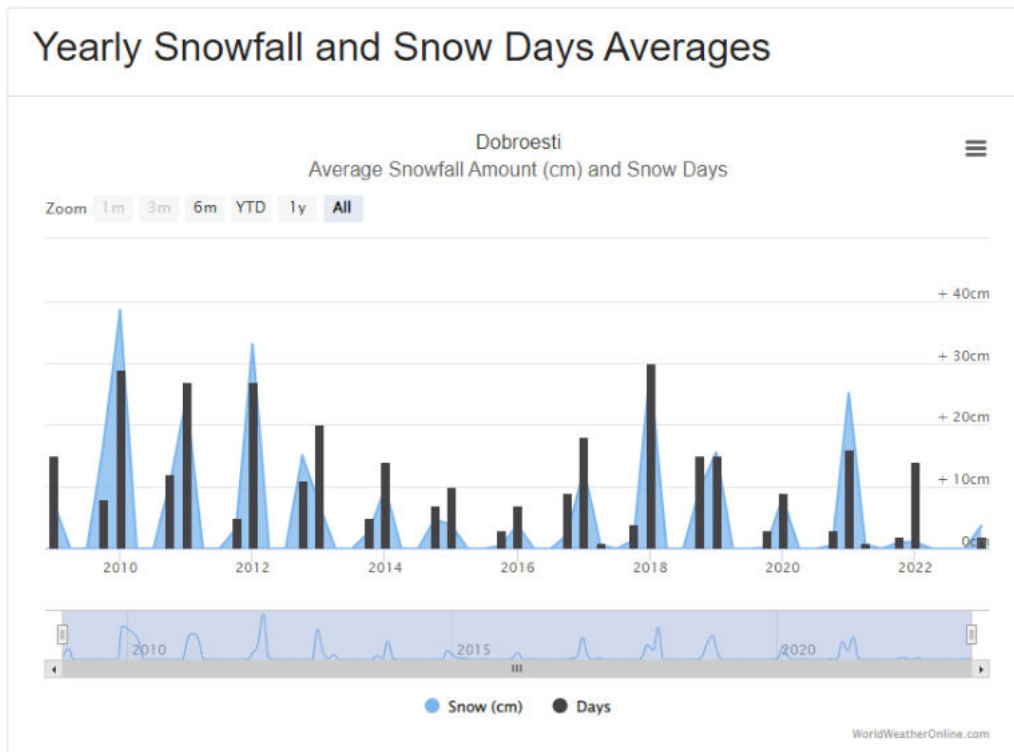
Sursa: <https://www.worldweatheronline.com/>

Figură 14 - Valorile medii ale precipitațiilor sub formă de ploaie în ultimii 12 ani



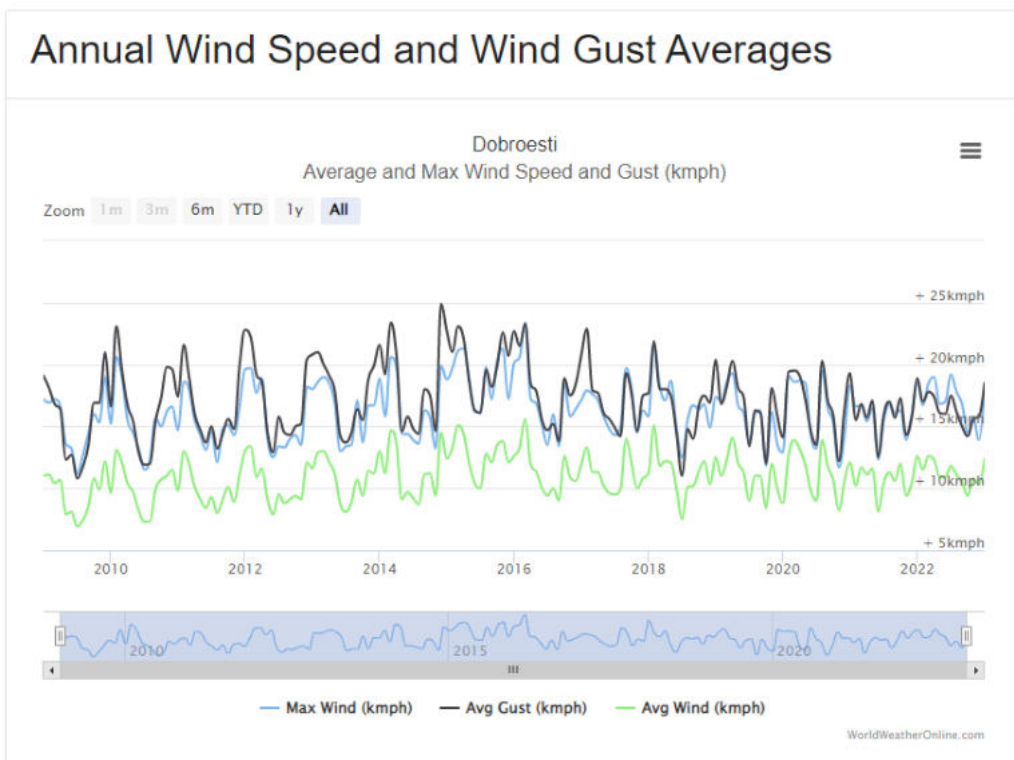
Sursa: <https://www.worldweatheronline.com/>

Figură 15 – Valorile medii ale precipitațiilor sub formă de ninsoare din ultimii 12 ani



Sursa: <https://www.worldweatheronline.com/>

Figură 16 - Valorile medii ale vântului pe ultimii 12 ani



Schimbările climatice reprezintă o provocare globală care presupune o abordare responsabilă, întreprinderea de acțiuni concrete la nivel internațional, regional, național și local.

Schimbările climatice reprezintă deja o componentă reală a vieții planetei noastre, efectele lor negative fiind resimțite atât în plan economic, cât și social. Constrânși de amploarea acestor fenomene, dar mai ales de pericolele mai mult sau mai puțin vizibile pe care acestea le ascund, liderii lumii au angajat negocieri la nivel mondial, pentru a stabili obligațiile fiecărei țări, în vederea reducerii impactului global al schimbărilor climatice.

Strategia privind Schimbările Climatice propune tipuri de măsuri cheie, care trebuie implementate în fiecare sector. Scopul acestor măsuri este reducerea emisiilor de gaze cu efect de seră (GES) și adaptarea la efectele schimbărilor climatice. Iată domeniile vizate:

Capitolul 4 – Analiză SWOT

Puncte tari	Puncte Slabe
<ul style="list-style-type: none"> • Amplasarea localității în proximitatea Municipiului București • parte a Zonei Metropolitane București, respectiv a Zonei Urbane Funcționale București • Populația stabilă în creștere • Capacitate financiară crescută a populației • Creșterea fondului de locuințe de la nivelul UAT-ului • Dezvoltarea unui număr mai mare de ansambluri imobiliare • Existența rețelei de apă potabilă • Existența a două școli generale, a trei grădinițe publice la care se adaugă două grădinițe private • Construcția noii creșe • Rezultatele bune la examenele naționale • Finanțarea de către UAT a competițiilor sportive • Un procent important din populație declară că aruncă gunoiul selectiv 	<ul style="list-style-type: none"> • Spațiu limitat de dezvoltare • Un procent important din populație este îmbătrânită • Existența unor zone rezidențiale noi, nesistemizate, lipsite de infrastructura de bază • Lipsa de teren care să se afle în proprietatea UAT • Existența unui număr ridicat de străzi neasfaltate/nemodernizate sau fără utilități publice • Lipsă trotuare • Circulație intensă pe anumite străzi • Lipsa locurilor de joacă în satul Fundeni • Rețelele de canalizare nu acoperă întreaga suprafață a comunei • Colectarea deficitară a gunoiului • Lipsa stațiilor de încărcare electrică a mașinilor • Neacoperirea în totalitate cu sistem de supraveghere video a comunei • Capacitatea insuficientă a unităților de învățământ • Lipsa unui medic școlar în unitățile de învățământ • Lipsa centrelor de zi pentru vârstnici, respectiv pentru copii • Servicii sociale destinate copiilor insuficiente • Decalaj de acces la servicii sociale între Fundei și Dobroești

Puncte tari	Puncte Slabe
	<ul style="list-style-type: none"> • Receptivitatea scăzută a populației față de colectarea selectivă și depozitarea deșeurilor, pe străzi fiind multe gunoaie aruncate • Recuperarea scăzută a deșeurilor, principala modalitatea de eliminare fiind depozitarea • Numărul ridicat de câini fără stăpâni • Infrastructură insuficientă în vederea colectării selective (puștii, containere) • Echipamente învechite deținute de către operatorul de salubritate din comună • Numărul insuficient de autobuze și microbuze destinate transportului public al populației • Curățenia • Turismul • Nivelul de implementare al aplicațiilor informatice utilizate în prezent în administrația publică
Oportunități	Amenințări
<ul style="list-style-type: none"> • Proximitatea față de Municipiul București, determină migrația populației către Comuna Dobroești • Dezvoltarea de noi ansambluri rezidențiale de asemenea atrage persoane din localitățile învecinate • Existența fondurilor europene direcționate către proiecte în domeniul salubrității, gestionării deșeurilor • Implementarea 	<ul style="list-style-type: none"> • Îmbătrânirea populației pe fondul scăderii numărului de nou năcuți. • Lipsa companiilor cu activități inovatoare scade potențialul de creștere economică la nivel local

Capitolul 5 – Viziune, misiune, obiective generale și obiective strategice

Obiectivele strategice selectate pentru dezvoltarea comunei Dobroești au fost construite prin raportarea la punctele forte, deficiențele, amenințările și oportunitățile de dezvoltare identificate în cadrul analizei diagnostic și a analizei SWOT, dar și pe baza rezultatelor obținute în cadrul proceselor de consultare (sondajul de opinie, interviurile semi-structurate).

Obiectivele strategice derivă din obiectivul general și au fost elaborate luând în considerare integrarea verticală, reprezentând coerența cu obiectivele tematice stabilite în cadrul politicii de coeziune a Uniunii Europene pentru perioada 2021-2027, cât și cu strategiile existente la nivele teritoriale superioare: județean, regional, național, european.

Astfel, componenta strategică a direcțiilor de dezvoltare este descrisă mai jos:

VIZIUNE 2029
Comuna Dobroești va oferi locuitorilor săi condiții de viață la un standard de calitate ridicat, un mediu înconjurător sigur și nepoluant, servicii publice de calitate adaptate la noile cerințe.
MISIUNE 2029
Misiunea Primăriei Comunei Dobroești este de a răspunde permanent nevoilor comunității și de a stimula creșterea prosperității și bunăstării locuitorilor săi.
OBIECTIV GENERAL
Creșterea standardului și calității vieții a locuitorilor Comunei Dobroești, pe parcursul intervalului 2023 – 2029, datorită investițiilor care se vor realiza în infrastructură, în serviciile publice, în administrația publică locală, în eficientizare energetică.
OBIECTIVE STRATEGICE 2029
OS1 – Realizarea unei infrastructuri de bună calitate prin dezvoltarea infrastructurii de transport, a mobilității urbane, prin dezvoltarea infrastructurii de apă și canalizare, precum și prin amenajare urbanistică
OS2 – Îmbunătățirea calității vieții în Comuna Dobroești prin îmbunătățirea serviciilor publice și creșterea gradului de transparență a administrației publice locale
OS3 – Transformarea comunei Dobroești într-o comună verde

Capitolul 6 – Corelarea cu strategia de dezvoltare a județului Ilfov

Obiectivele specifice ale SDJ Ilfov 2020 - 2030	Direcțiile de dezvoltare SDL UAT Dobroești 2023 - 2029	Obiectivele specifice SDL UAT Dobroești 2023 - 2029
OS3. Îmbunătățirea infrastructurii de bază pentru locuire și pentru dezvoltarea de activități economice	Dobroești – comuna spațiilor publice de calitate	<ul style="list-style-type: none"> Dezvoltarea rețelei de canalizare și apă potabilă Dezvoltarea sistemului de iluminat public
	Dobroești - o comună verde	<ul style="list-style-type: none"> Implementarea sistemului de management integrat al deșeurilor – Componenta 1 Colectarea separată și transportul deșeurilor municipale și Componenta 2 Extinderea sistemului de colectare separată a biodeșeurilor și tratarea integrată a deșeurilor colectate separat și a deșeurilor reziduale
OS4. Protejarea mediului ambiant, punerea în valoare a spațiului public, a patrimoniului cultural și a peisajului	Dobroești – comuna spațiilor publice de calitate	<ul style="list-style-type: none"> Amenajare locuri de joacă Amenajarea unui parc cu suprafața totală de 4,2 Ha pe terenurile deținute în proprietate sa privată UAT Dobroești, respectiv pe terenurile reprezentând malurile de sud, est și vest ale Bălții Dobroești precum și pe întreg luciul de apă aferent, situate în satul Dobroești între străzile Nicolae Bălcescu și Drumul Fermei (suprafață totală maluri: 12.881 mp, suprafață luciul apă: 29.605 mp).
OS5. Îmbunătățirea conectivității teritoriale	Dobroești – comuna spațiilor publice de calitate	<ul style="list-style-type: none"> Finalizarea lucrărilor de cartare și actualizarea PUG Finalizarea asfaltării străzilor Reamenajarea unor străzi noi sau proiectare unor străzi noi
	Dobroești – siguranță și ordine publică	<ul style="list-style-type: none"> Creșterea gradului de siguranță și fluidizare a traficului rutier și pietonal
OS6. Întărirea capacității administrative pentru bună guvernare, servicii publice de	Dobroești – administrație orientată către cetățeni	<ul style="list-style-type: none"> Reducerea birocrăției în relația cu persoanele fizice și juridice

calitate și cooperare metropolitană		<ul style="list-style-type: none"> • Creșterea nivelului de colectare a taxelor și impozitelor • Implementarea conceptului Smart Village
OT7. Promovarea incluziunii sociale, a egalității de șanse și a diversității	Dobroești – o comună educată și inclusivă	<ul style="list-style-type: none"> • Dezvoltarea infrastructurii educaționale în vederea corelării acesteia cu evoluția demografică din comună și adaptarea la nevoile educaționale actuale • Susținerea dezvoltării unui mediu școlar intercultural, inclusiv, care să faciliteze cooperarea între persoane din diferite medii sociale și culturale • Accesibilizarea spațiilor publice aflate în administrarea UAT pentru persoanele cu dizabilități • Dezvoltarea de servicii de sprijin pentru persoanele vârstnice în parteneriat •
OT8. Gestiunea riscurilor și combaterea schimbărilor climatice	Dobroești - o comună verde	<ul style="list-style-type: none"> • Eficientizarea energetică a clădirilor publice care aparțin UAT • Producția de energie din surse regenerabile • Montarea de stații de încărcare a autovehiculelor electrice

Capitolul 7 – Politici Și Programe / Direcții de Dezvoltare

Pornind de la rezultatele analizei diagnostic, a problemelor identificate și a obiectivele strategice stabilite, în continuare prezentăm corelarea acestora cu măsurile și acțiunile propuse:

Direcție de dezvoltare	Obiectiv strategic	Măsură / acțiune
1. Dobroești – administrație orientată către cetățeni	OS2 - Îmbunătățirea calității vieții în Comuna Dobroești prin îmbunătățirea serviciilor publice și creșterea gradului de transparență a administrației publice locale	1.1. Reducerea birocrăției în relația cu persoanele fizice și juridice
		1.2. Creșterea nivelului de colectare a taxelor și impozitelor
		1.3. Digitalizarea serviciilor publice locale
		1.4. Creșterea capacității administrative prin dezvoltarea competențelor aparatului de specialitate, inclusiv cele digitale.
2. Dobroești – comuna spațiilor publice de calitate	OS1 – Realizarea unei infrastructuri de bună calitate prin dezvoltarea infrastructurii de transport, a mobilității urbane, prin dezvoltarea infrastructurii de apă și canalizare, precum și prin amenajare urbanistică	2.1. Finalizarea lucrărilor de cartare și actualizare PUG
		2.2. Modernizarea/extinderea carosabilului și a infrastructurii pietonale
		2.3. Amenajare locuri de joacă
		2.4. Amenajarea unui parc
		2.5. Dezvoltarea rețelei de canalizare și apă potabilă
3. Dobroești – o comună educată și incluzivă	OS2 - Îmbunătățirea calității vieții în Comuna Dobroești prin îmbunătățirea serviciilor publice și creșterea gradului de transparență a administrației publice locale	3.1. Dezvoltarea infrastructurii educaționale în vederea corelării acesteia cu evoluția demografică din comună și adaptarea la nevoile educaționale actuale, inclusiv infrastructura sanitară școlară
		3.2. Susținerea dezvoltării unui mediu școlar intercultural, incluziv, care să faciliteze cooperarea între persoane din diferite medii sociale și culturale
		3.3. Dezvoltarea de servicii de sprijin pentru persoanele vârstnice
4. Dobroești – siguranță și ordine publică	OS1 – Realizarea unei infrastructuri de bună calitate prin dezvoltarea infrastructurii de transport, a mobilității urbane, prin dezvoltarea infrastructurii de apă și canalizare, precum și prin amenajare urbanistică	4.1. Creșterea gradului de siguranță și fluidizare a traficului rutier și pietonal
		4.2. Extinderea sistemului de supraveghere video
5. Dobroești – o comună verde		5.1. Implementarea sistemului de management integrat al deșeurilor

	OS3 – Transformarea comunei Dobroești într-o comună verde	5.2. Investiții în diversificarea producției de energie la nivel local, cu accent pe energie verde
		5.3. Eficientizarea energetică a comunei Dobroești
		5.4. Investiții pentru realizarea infrastructurii de încărcare vehicule electrice

7.1. Corelarea cu alte documente programatice

Strategia de Dezvoltare Locală a Comunei Dobroești este corelată cu următoarele documente programatice:

- Strategia Națională pentru Ocuparea Forței de Muncă 2021-2027
- Strategia Națională de Specializare Inteligentă 2021-2027
- Planul Național Strategic PAC post-2020;
- Strategia Națională pentru Transport Durabil 2007-2030;
- Strategia Națională de Management al Deșeurilor;
- Planul Național de Redresare și Reziliență;
- Planul Național Integrat în domeniul Energiei și Schimbărilor Climatice 2021-2030;
- Planul Național Strategic 2021-2027;
- Programele Operaționale Naționale (inclusiv POR București-Ilfov)
- Strategia de Dezvoltare a Județului Ilfov 2020-2030;
- Strategia de Specializare Inteligentă a Regiunii București-Ilfov;
- Programul de Mobilitate Urbană București-Ilfov;
- Planul de Menținere a Calității Aerului pentru Județul Ilfov 2019-2023;

7.2. Portofoliul de proiecte prioritare pentru perioada 2022 – 2029

Portofoliul de proiecte prioritare pentru perioada 2022 – 2029, s-a făcut pe baza unei metodologii de prioritizare care a cuprins două etape:

Etapa 1 – pregătirea listei de proiecte

Această etapă a presupus aplicarea unor filtre de selecție, după cum urmează:

- Proiecte identificate deja la nivelul UAT Dobroești în procesul de elaborare a strategiei de dezvoltare de la nivelul Județului Ilfov
- Identificarea priorităților la nivelul UAT-ului în baza interviurilor realizate cu reprezentanții UAT Dobroești
- Identificarea priorităților cetățenilor, identificate pe baza sondajului realizat în etapa de analiză
- Disponibilitatea finanțărilor (FEDR, FSE+, Fonduri Elvețiene, Fonduri Norvegiene, etc)

Etapa 2 – selectarea proiectelor prioritare

Pe baza rezultatelor analizei diagnostic, a consultării cu factorii de interes și pe baza priorităților identificate în urma consultării populației sa- ajuns la următoarea listă de proiecte

Centralizator Proiecte

Direcție de dezvoltare	Obiectiv strategic	Măsură / acțiune	Proiect	Maturitate propunerii de proiect	Beneficiar	Sursa de finanțare	Valoare (RON)
1. Dobroești – administrație orientată către cetățeni	OS2 - Îmbunătățirea calității vieții în Comuna Dobroești prin îmbunătățirea serviciilor publice și creșterea gradului de transparență a administrației publice locale	1.1. Reducerea birocrăției în relația cu persoanele fizice și juridice	Digitalizarea administrației publice prin platforme și soluții digitale inovative de livrare a serviciilor publice și aplicații de tip SMART Village	Idee	UAT Dobroești	PR BI	1,000,000.00
		1.2. Creșterea nivelului de colectare a taxelor și impozitelor					
		1.3. Digitalizarea serviciilor publice locale					
		1.4. Creșterea capacității administrative prin dezvoltarea competențelor aparatului de specialitate, inclusiv cele digitale.	Dezvoltarea capacității administrative a UAT Dobroești	Idee	UAT Dobroești	POEO/ ERASMUS	1,000,000.00
2. Dobroești – comuna spațiilor publice de calitate	OS1 – Realizarea unei infrastructuri de bună calitate prin dezvoltarea infrastructurii de transport, a	2.1. Finalizarea lucrărilor de cartare și actualizare PUG	Actualizarea PUG	Idee	UAT Dobroești	Buget local	Nespecificat
		2.2. Modernizarea/extinderea carosabilului și a infrastructurii pietonale	Asfaltare str. Balanței	Studiu de fezabilitate	UAT Dobroești	Buget local	Nespecificat
			Modernizare strada Mesteacănului (200 m)	Execuție	UAT Dobroești	Buget local	Nespecificat
			Amenajare stații de autobuz și treceri de pietoni, șoseaua Fundeni	Proiectare	UAT Dobroești	Buget local	Nespecificat

Direcție de dezvoltare	Obiectiv strategic	Măsură / acțiune	Proiect	Maturitate propunerii de proiect	Beneficiar	Sursa de finanțare	Valoare (RON)
	mobilității urbane, prin dezvoltarea infrastructurii de apă și canalizare, precum și prin amenajare urbanistică		Modernizare parte carosabilă și trotuare pe strada Caisului tronson cuprins între str.Meterezului și str.Prunului, sat Fundeni	Execuție	UAT Dobroești	Buget local	1,825,362.10
			Modernizare parte carosabilă strada Stejarului, sat Dobroești	Execuție	UAT Dobroești	Buget local	701,413.00
			Modernizare parte carosabilă strada Drumul Fermei	PT	UAT Dobroești	Buget local	411,000.00
			Modernizare parte carosabilă și trotuare str.Caisului tronsonul cuprins între str.Mărului și Piersicului	PT,DE, PAC	UAT Dobroești	Buget local	Nespecificat
			Modernizare str.Părului	Proiectare	UAT Dobroești	Nespecificat	Nespecificat
			Modernizare parte carosabilă și trotuare str.Trifoiului, tronson 1, sector 2	Execuție	UAT Dobroești	Buget local	Nespecificat
			Dezvoltarea rețelei de drumuri de acces prin intermediul cărora vor fi conectate UAT-urile și zonele industriale de viitoarea autostradă A0	Idee	CJ Ilfov, UAT Dobroești Partener	Nespecificat	Nespecificat
			Execuție lucrări de modernizare Aleea Lacului din com.Dobroești, jud.Ilfov	Execuție	UAT Dobroești	Buget local	411,000.00
			Modernizare parte carosabilă drum DE 42, comuna Dobroești, județul Ilfov	Execuție	UAT Dobroești	Buget local	2,973,889.38
			Modernizare parte carosabilă și trotuare strada Mărgăritarului, comuna Dobroești, județul Ilfov	Execuție	UAT Dobroești	Buget local	1,352,679.62
			Parcări Caisului, Stufului, Agricultori	Execuție	UAT Dobroești	Buget local	Nespecificat
			Drum de legătură între DC3A și Balanței	Execuție	UAT Dobroești	Buget local	Nespecificat
			Reconfigurare Strada Doinei sens unic	Execuție	UAT Dobroești	Buget local	Nespecificat

Direcție de dezvoltare	Obiectiv strategic	Măsură / acțiune	Proiect	Maturitate propunerii de proiect	Beneficiar	Sursa de finanțare	Valoare (RON)
			Refacere sistem rutier (reparații carosabil) pe străzile soldat Dascălu Gheorghe, Zorilor Dumul	Execuție	UAT Dobroești	Buget local	Nespecificat
		2.4. Amenajare locuri de joacă	Lucrări de amenajare spații de agrement - Parc Meterezului	Execuție	UAT Dobroești	Buget local	680,664.27
			Amenajare parc pe strada Părului	Nespecificat	UAT Dobroești	Buget local	1,063,000.00
			Amenajare parc pe strada Stufului	Execuție	UAT Dobroești	Buget local	298,000.00
			Amenajare parc Victor Dumitrescu	Execuție	UAT Dobroești	Buget local	Nespecificat
			Spațiu de agrement în strada Condu Stelian/ Horia	Execuție	UAT Dobroești	Buget local	Nespecificat
			Amenajare parc mare Nicoale Bălcescu	Execuție	UAT Dobroești	Buget local	Nespecificat
			Amenajare parc str.Tineretului	Execuție	UAT Dobroești	Buget local	800,000.00
			Amenajare parc Dascălu Ghe	Execuție	UAT Dobroești	Buget local	718,543.00
			Amenajare parcuri Cântecelelui, Caisului, Albăstrelelor, Lămăiței	Execuție	UAT Dobroești	Buget local	Nespecificat
			2.5. Amenajarea unui parc	Amenajarea unui parc cu suprafața totală de 4,2 Ha pe terenurile deținute în proprietate sa privată UAT Dobroești, respectiv pe terenurile reprezentând malurile de sud, est și vest ale Bălții Dobroești precum și pe întreg luciul de apă aferent, situate în satul Dobroești între străzile Nicolae Bălcescu și Drumul Fermei (suprafața totală maluri: 12.881 mp, suprafața luciului apă: 29.605 mp).	Idee	UAT Dobroești	PR BI

Direcție de dezvoltare	Obiectiv strategic	Măsură / acțiune	Proiect	Maturitate propunerii de proiect	Beneficiar	Sursa de finanțare	Valoare (RON)
		2.6. Dezvoltarea rețelei de canalizare și apă potabilă	Realizare rețea de canalizare - apă pluvială pe str.Caisului tronson cuprins între str.Părului și Piersicului	PT,DE,PAC	UAT Dobroești	Buget local	335,000.00
			Realizare rețea de canalizare pluviala str. Ciresului,	Idee	UAT Dobroești	Buget local	Nespecificat
			Lucrări de amenarej ape pluviale, str. Ana Ipătescu, Giurcă Constantin 1848, Mărului, Părului, Balanței	Idee	UAT Dobroești	Buget local	Nespecificat
			Amenajare rețea de canalizare pluvială pe strada Mărgăritarului, comuna Dobroești, județul Ilfov	PT,DE, DTAC	UAT Dobroești	Programul național de investiții „Anghel Saligny”	753,753.89
			Amenajare rețea de canalizare pluvială pe strada Balanței comuna Dobroești, județul Ilfov	PT,DE, DTAC	UAT Dobroești	Programul național de investiții „Anghel Saligny”	2,527,796.49
			Amenajare canalizare pluvială pe strada George Coșbuc, strada Ana Ipătescu, strada Sold. Giurcă Constantin și strada 1848, comuna Dobroești, județul Ilfov	PT,DE, DTAC	UAT Dobroești	Programul național de investiții „Anghel Saligny”	1,352,679.62
		2.7. Dezvoltarea sistemului de iluminat public și de cablare	Amenajare rețele de iluminat public pe străzi din sat Dobroești și sat Fundeni	Execuție	UAT Dobroești	Buget local	377,198.51
			Extindere Rețea de Iluminat Public	PT,DE, DTAC	UAT Dobroești	Buget local	Nespecificat
			Cablare subterană rețele aeriene(doinei, zorilor, dobroești fundeni, cuza vodă, dascălu gheroghe, victor dumitrescu)	Proiectare	UAT Dobroești	Buget local	Nespecificat
			Extindere rețele de iluminat public pe străzile Caisului, Stejarului, Bălții, Mesteacănului	Execuție	UAT Dobroești	Buget local	510,000.00

Direcție de dezvoltare	Obiectiv strategic	Măsură / acțiune	Proiect	Maturitate propunerii de proiect	Beneficiar	Sursa de finanțare	Valoare (RON)
3. Dobroești – o comună educată, incluzivă și sănătoasă	OS2 - Îmbunătățirea calității vieții în Comuna Dobroești prin îmbunătățirea serviciilor publice și creșterea gradului de transparență a administrației publice locale	3.1. Dezvoltarea infrastructurii educaționale în vederea corelării acesteia cu evoluția demografică din comună și adaptarea la nevoile educaționale actuale, inclusiv sanitară școlară	Construire Creșă cu regim de înălțime S+P+Etaj parțial, împrejmuire teren, branșare la rețele editare existente și desființare construcție existentă	Execuție	UAT Dobroești	Buget local	4,400,000.01
			Dotarea unitățile de învățământ preuniversitar de pe raza comunei Dobroești	Idee	UAT Dobroești	PNRR	3,000,000
			Construire corpuri noi clădire pentru noua școală Fundeni	Idee	UAT Dobroești	PR BI	Nespecificat
			Execuție amenajare 2 cabinete stomatologice școala 1 Dobroești	Execuție	UAT Dobroești	Buget local	220,000.00
			Execuție amenajare 2 cabinete stomatologice școala 2 Dobroești	Execuție	UAT Dobroești	Buget local	270,000.00
			Modificări interioare corp C1 cu funcțiunea CLUB EDUCAȚIONAL PENTRU COPII, împrejmuire, amenajări exterioare și desființare corpuri C2, C3, C5, șos.Fundeni, nr.134	SF	UAT Dobroești	Buget Local, Contract asociere Consiliul Județean Ilfov	6,000,000.00
		3.2. Susținerea dezvoltării unui mediu școlar intercultural, incluziv, care să faciliteze cooperarea între persoane din diferite medii sociale și culturale	Dobroești Edu - inclusiv	Idee	Unitățile de învățământ din subordinea UAT Dobroești	ERASMUS/ Fonduri norvegiene	Nespecificat
		3.3. Dezvoltarea de servicii de sprijin pentru persoanele vârstnice	Susținem persoanele vârstnice din Com. Dobroești	Idee	UAT Dobroești împreună cu parteneri ONG-uri	PIDS	Nespecificat

Direcție de dezvoltare	Obiectiv strategic	Măsură / acțiune	Proiect	Maturitate propunerii de proiect	Beneficiar	Sursa de finanțare	Valoare (RON)
4. Dobroești – siguranță și ordine publică	OS1 – Realizarea unei infrastructuri de bună calitate prin dezvoltarea infrastructurii de transport, a mobilității urbane, prin dezvoltarea infrastructurii de apă și canalizare, precum și prin amenajare urbanistică	4.1. Creșterea gradului de siguranță și fluidizare a traficului rutier și pietonal	Sistematizarea rutieră în Comuna Dobroești	Proiect	UAT Dobroești	Buget local	200,000.00
5. Dobroești – o comună verde	OS3 – Transformarea comunei Dobroești într-o comună verde	5.1. Implementarea sistemului de management integrat al deșeurilor	Implementarea sistemului de management integrat al deșeurilor	Execuție	CJ Ilfov, UAT Dobroești Partener	POIM	Nespecificat
		5.3. Eficientizarea energetică a comunei Dobroești	Montare panouri solare clădiri administrative, respectiv domeniu public	SF	UAT Dobroești	PR BI	Nespecificat
			Montare panouri solare la nivelul lacului Dobroești	Idee	UAT	PR BI	Nespecificat
		5.4. Investiții pentru realizarea infrastructurii de încărcare vehicule electrice	Montare stații de încărcare vehicule electrice	Idee	UAT Dobroești	PR BI	Nespecificat

Capitolul 8 – Monitorizarea și evaluarea strategiei

Succesul unei strategii de dezvoltare a unui teritoriu nu depinde doar de planificarea acțiunilor relevante și implementarea cu succes a acestora. Un aspect important este reprezentat de capacitatea de monitorizare și evaluare a rezultatelor obținute, astfel încât, atunci când este cazul, aceasta să poată fi ajustată conform noilor nevoi emergente ale teritoriului, astfel încât direcțiile de dezvoltare să fie în permanență armonizată cu potențialul evolutiv existent.

În acest context, monitorizarea și evaluarea strategiei presupun definirea unor instrumente clare, utilizate conform metodologiei planificate, care urmăresc analizarea indicatorilor relevanți. Acești indicatori sprijină verificarea faptului că activitățile au fost corect și eficient planificate, faptul că fondurile au fost utilizate și cheltuite corect, precum și faptul că efectele acțiunilor întreprinse sunt cele scontate.

Monitorizarea strategiei

Responsabilitate: Monitorizarea strategiei va fi coordonată la nivelul primăriei Dobroești și va fi coordonată de către un comitet de monitorizare, o structură internă creată la nivelul primăriei. În procesul de colectare a informațiilor / rezultatelor, este recomandată implicarea partenerilor și/sau a actorilor cheie locali. De asemenea, aceștia pot fi implicați inclusiv în procesul de consultare pentru validarea constatărilor.

Atribuții: Primăria Dobroești, prin comitetul de monitorizare, va avea atribuții în ceea ce privește documentarea valorii indicatorilor de monitorizare agreeți. Aceste date vor fi colectate atât din surse secundare de date (INS, rapoarte de monitorizare a implementării programelor operaționale, etc.) cât și din surse primare (sondaje, consultări directe cu actori cheie locali) sau, în situația în care astfel de date sunt indisponibile, acestea vor fi monitorizate în mod activ de către Primăria Dobroești.

Atingerea rezultatelor: Se vor elabora rapoarte de monitorizare, care vor înregistra și documenta atât progresul realizat în implementarea Strategiei, cât și gradul de atingere al indicatorilor de monitorizare stabiliți. Adicional, dacă este cazul, se vor propune măsuri corective pentru etapele succesive ale implementării.

Frecvență: Este recomandat ca activitățile de monitorizare a strategiei de dezvoltare să se realizeze periodic. Astfel, este necesar ca comitetul de monitorizare să realizeze cel puțin două rapoarte de monitorizare de-a lungul perioadei de implementare a strategiei. În mod ideal, monitorizarea se va realiza în trei etape distincte:

1. După finalizarea etapei I de implementare (2025);
2. După finalizarea etapei II de implementare (2027);
3. La finalul perioadei de implementare a strategiei (2029).

Evaluarea strategiei

Responsabilitate: Evaluarea strategiei va fi coordonată de către comitetul de monitorizare creat la nivelul primăriei Dobroești. Pentru a asigura obiectivitatea evaluării, este foarte important ca aceasta

să fie realizată de către o echipă de experți externi, care nu au fost implicați în nici una dintre etapele aferente redactării și implementării strategiei.

Atribuții: Atât definirea etapelor, cât și monitorizarea procesului de evaluare a strategiei se va afla în atribuțiile comitetului de monitorizare. În perioada de realizare a evaluării, rolul comitetului va fi acela de coordonare a activităților.

Rezultat: Se vor redacta rapoarte de evaluare, prin care se va urmări estimarea gradului de relevanță, eficacitate și eficiență a implementării strategiei. De asemenea, se va evalua inclusiv impactul intervențiilor, cât și sustenabilitatea / durabilitatea rezultatelor la nivelul UAT-ului. Totodată, evaluarea are ca scop elaborarea de recomandări privind etapele viitoare de implementare.

Frecvență: Evaluarea se va realiza de cel puțin 2 ori (2026, respectiv 2028), după finalizarea activităților de monitorizare.

Direcție	Măsură	Indicator	An de referință	Sursă
OS1 – Realizarea unei infrastructuri de bună calitate prin dezvoltarea infrastructurii de transport, a mobilității urbane, prin dezvoltarea infrastructurii de apă și canalizare, precum și prin amenajare urbanistică				
2. Dobroești – comuna spațiilor publice de calitate	2.1. Finalizarea lucrărilor de cartare și actualizare PUG	Procent teritoriu cadastrat din total teritoriu	2023	Primăria Dobroești
	2.2. Modernizarea/extinderea carosabilului și a infrastructurii pietonale	Număr străzi asfaltate din total străzi	2023	Primăria Dobroești
	2.3. Amenajare locuri de joacă	Număr de locuri de joacă de la nivelul comunei	2023	Primăria Dobroești
	2.4. Amenajarea unui parc	Număr parcuri puse în funcțiune	2023	Primăria Dobroești
	2.5. Dezvoltarea rețelei de canalizare și apă potabilă	Procent din populație bransată la rețeaua de canalizare	2023	Primăria Dobroești
		Procent din populație bransată la rețeaua de apă		
2.6. Dezvoltarea sistemului de iluminat public și cablare	Procent străzi cu iluminare publică din total străzi	2023	Primăria Dobroești	
4. Dobroești – siguranță și ordine publică	4.1. Creșterea gradului de siguranță și fluidizare a traficului rutier și pietonal	Număr de străzi și drumuri reabilitate	2023	Primăria Dobroești
		Număr de străzi și drumuri noi construite		
	4.2. Extinderea sistemului de supraveghere video	Numărul de camere video de supraveghere în funcțiune la nivelul comunei	2023	Primăria Dobroești
OS2 - Îmbunătățirea calității vieții în Comuna Dobroești prin îmbunătățirea serviciilor publice și creșterea gradului de transparență a administrației publice locale				
3. Dobroești – o comună educată și incluzivă	3.1.Dezvoltarea infrastructurii educaționale în vederea corelării acesteia cu evoluția demografică din comună și adaptarea la nevoile educaționale actuale, inclusiv	Numărul de școli dotate	2023	Primăria Dobroești

Direcție	Măsură	Indicator	An de referință	Sursă
	infrastructura sanitară școlară			
	3.2. Susținerea dezvoltării unui mediu școlar intercultural, incluziv, care să faciliteze cooperarea între persoane din diferite medii sociale și culturale	Număr programe de conștientizare / integrare realizate	2023	Primăria Dobroești
	3.3. Dezvoltarea de servicii de sprijin pentru persoanele vârstnice	Număr de parteneriate realizate în vederea oferirii de servicii de sprijin pentru persoanele vârstnice	2023	Primăria Dobroești
1. Dobroești – administrație orientată către cetățeni	1.1. Reducerea birocrăției în relația cu persoanele fizice și juridice	Timpul mediu de răspuns la solicitările transmise de către cetățeni	2023	Primăria Dobroești
	1.2. Creșterea nivelului de colectare a taxelor și impozitelor	Rata de colectare a taxelor și impozitelor	2023	Primăria Dobroești
	1.3. Digitalizarea serviciilor publice	Numărul de servicii publice adresate cetățenilor la nivelul cărora există un canal de comunicare digital	2023	Primăria Dobroești
	1.4. Creșterea capacității administrative prin dezvoltarea competențelor aparatului de specialitate, inclusiv cele digitale.	Numărul de funcționari ce au finalizat un curs de formare profesională într-un an calendaristic	2023	Primăria Dobroești
OS3 – Transformarea comunei Dobroești într-o comună verde				
5. Dobroești – o comună verde	5.1. Implementarea sistemului de management integrat al deșeurilor	Procent din populație care colectează selectiv deșeurile	2023	Primăria Dobroești
	5.2. Investiții în diversificarea producției de energie la nivel local, cu accent pe energie verde	Numărul de investiții în energii regenerabile	2023	Primăria Dobroești

Direcție	Măsură	Indicator	An de referință	Sursă
	5.3. Eficientizarea energetică a comunei Dobroești	Procentul energiei regenerabile din consumul brut de energie la nivelul comunei	2023	Primăria Dobroești
	5.4. Investiții pentru realizarea infrastructurii de încărcare vehicule electrice	Număr de stații de încărcare pe raza UAT	2023	Primăria Dobroești

9. Anexe

9.1. Anexa 1 – Analiza chestionarului

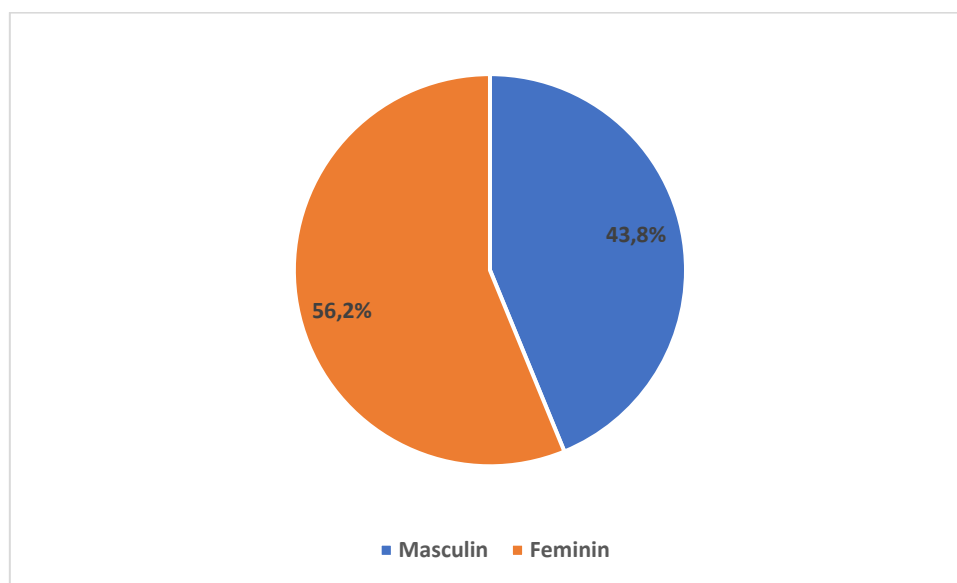
1. Introducere

Metodologia de elaborare a **Strategiei de Dezvoltare Locală a comunei Dobroești 2021-2029** are ca filosofie centrală o abordare participativă, prioritizând astfel implicarea activă, cât și consultarea cetățenilor și a factorilor interesați. Astfel, în perioada **27.01.2023 – 13.02.2023**, a fost derulat un sondaj de opinie în rândul cetățenilor ce a permis colectarea de date calitative și cantitative, necesare etapei de fundamentare a analizei diagnostic, în etapa de analiză a nevoilor, cât și în etapa de fundamentare a direcțiilor strategice de dezvoltare ale comunei Dobroești. În perioada menționată, au fost colectate un număr de **210** răspunsuri valide, toate acesta fiind reprezentate de respondenți ce și-au declarat domiciliul în comuna Dobroești. Prezenta anexă prezintă rezultatele principale ale sondajului ante menționat.

2. Date demografice

Figura 1 reprezintă distribuția pe sexe a respondenților din cadrul sondajului de opinie diseminat cetățenilor comunei Dobroești. Din cei 210 respondenți, 92 (43.8%) dintre aceștia sunt de gen masculin, iar 118 (56.2%) dintre aceștia sunt de gen feminin. De asemenea, vârsta respondenților urmează o distribuție normală, iar cea mai bine reprezentată categorie de vârstă este intervalul 30-45 de ani.

Figură 17. Distribuția pe sexe a respondenților



Sursă: Prelucrare proprie a datelor

În ceea ce privește ocupația, marea majoritate a respondenților (81%) sunt salariați. Alte categorii reprezentate la nivelul sondajului de opinie sunt: antreprenorii (17.1%), pensionarii (3.8%) și elevii/studentii (1.4%). Doar 1% dintre respondenți se aflau în prezent fără ocupație.

Tabel 24. Distribuția respondenților din punctul de vedere al ocupației

Ocupație	Nr	Procent
Elev/student	3	1.4%
Salariat	170	81.0%
Întreprinzător	36	17.1%
Pensionar	8	3.8%
Fără ocupație	2	1.0%

În ceea ce privește structura veniturilor, este de remarcă faptul că un procent important al respondenților câștigă peste 5.001 RON (procent cumulativ de 54.2%). 28.9% dintre respondenți au raportat un venit între 3.001 – 5.000 RON, în timp ce doar 6% dintre respondenți au raportat un venit de 2.000 RON sau mai mic.

Tabel 25. Structura veniturilor

Venituri lunare nete	Nr	Procent
Sub 1.000 RON	3	2%
1.001 – 2.000 RON	8	4%
2.001 – 3.000 RON	23	11.4%
3.001 – 5.000 RON	58	28.9%
5.001 – 7.000 RON	37	18.4%
Peste 7.000 RON	72	35.8%

Sursă: Prelucrare proprie a datelor

Un aspect îngrijorător este faptul că 38.3% dintre respondenți au declarat că au în vedere schimbarea domiciliului în următorii 5 ani, în timp ce 21.5% dintre aceștia sunt indeciși. Astfel, doar 40.7% dintre respondenți nu iau în considerare schimbarea domiciliului în orizontul de timp de 5 ani.

3. Măsurarea nivelului de satisfacție

Pentru a măsura nivelul de satisfacție al cetățenilor cu privire la nivelul de trai și de dezvoltare al comunei Dobroești, instrumentul de cercetare utilizat a fost reprezentat de o scară de tip "Likert", prin intermediul căreia participanții au fost invitați să își raporteze nivelul de satisfacție altfel: 1 = Foarte nemulțumit/ă ; 2 = Nemulțumit/ă ; 3 = Indiferent/ă ; 4 = Mulțumit/ă ; 5 = Foarte mulțumit/ă.

Ulterior, a fost calculată media scorurilor oferite de către toți participanții la nivelul fiecărei întrebări. Nivelul de referință din punct de vedere al satisfacției a fost reprezentat de scorul mediu oferit de către respondenți la nivelul întrebării "În general, cât de mulțumit/ă sunteți de viața pe care o duceți în comuna Dobroești?", întrebare la nivelul căreia scorul mediu de satisfacție raportat a fost de **2.83**.

3.1. Utilități publice

În ceea ce privește nivelul de satisfacție privind diversele aspecte privind utilitățile publice, respondenții au raportat un nivel de satisfacție peste medie la nivelul unui set de aspecte enumerate în cadrul tabelului de mai jos. Dintre acestea, se remarcă în special **rețeaua de gaze** (scor de satisfacție de **3.95**), **rețeaua de apă** (scor de satisfacție de **3.46**) și **aprovizionarea cu produse agroalimentare** (scor de satisfacție de **3.28**).

Cu toate acestea, se remarcă un set de nevoi de dezvoltare stringente, în special în ceea ce privește **zonele de agrement** (scor de satisfacție **1.39**), **facilitățile pentru sporirea gradului de accesibilitate a persoanelor cu dizabilități** (scor de satisfacție **1.47**), **activitățile culturale** (scor de satisfacție **1.48**), precum și la nivelul **parcurilor și al grădinilor publice** (scor de satisfacție **1.54**).

Tabel 26. Nivelul de satisfacție mediu privind utilitățile publice

Aspect	Scor de satisfacție	Diferența față de nivelul mediu de satisfacție raportat
Rețeaua de apă	3.46	+0.63
Canalizarea din zonă	3.10	+0.27
Rețeaua de gaze	3.95	+1.12
Liniștea și siguranța zonei	2.94	+0.12
Aprovizionare cu produse agroalimentare	3.28	+0.46
Locuri de joacă pentru copii	1.76	-1.07
Parcuri și grădini publice	1.54	-1.29
Zone de agrement - picnic	1.39	-1.43
Ștranduri/bazine de înot	2.24	-0.58
Terenuri de sport / săli de sport	2.47	-0.36
Distanța față de școală	2.98	+0.16
Calitatea străzilor principale, a drumurilor de acces	2.04	-0.79
Calitatea drumurilor secundare	1.71	-1.12
Trotuare, refugii pentru pietoni	1.56	-1.26
Accesibilitate	1.47	-1.36
Mobilier urban	1.80	-1.03
Activități culturale	1.48	-1.34
Iluminat public	2.82	N/A

Sursă: Prelucrare proprie a datelor

3.2. Educație

Din punctul de vedere al educației, nivelul de satisfacție raportat nu diferă semnificativ de nivelul general de satisfacție, cu excepția următoarelor aspecte: **starea fizică a unităților de învățământ** (scor de satisfacție **3.18**), respectiv **dotările din unitățile de învățământ** (scor de satisfacție **3.16**). Se remarcă un nivel relativ scăzut de satisfacție în ceea ce privește **numărul existent al grădinițelor și creșelor** (scor de satisfacție **2.75**)

Tabel 27. Nivel de satisfacție cu privire la educație

Aspect	Scor de satisfacție	Diferența față de nivelul mediu de satisfacție raportat
Nivelul de calitate al educației primite în unitățile de învățământ	3.46	+0.08
Numărul existent al grădinițelor și creșelor	3.10	-0.08
Capacitatea unităților de învățământ	3.95	-0.01
Starea fizică a unităților de învățământ	2.94	+0.36
Dotările din unitățile de învățământ	3.28	+0.33
Funcționarea învățământului de la distanță	1.76	+0.13

Sursă: Prelucrare proprie a datelor

3.3. Sănătate, servicii sociale și siguranță publică

În ceea ce privește aspectele legate de sănătate și servicii sociale, respondenții au raportat scoruri sub nivelul mediu de satisfacție în ceea ce privește următoarele aspecte: **serviciile medicale furnizate de cabinetele de medicină specializate** (scor de satisfacție **2.60**), **servicii de asistență socială acordată persoanelor vulnerabile** (scor de satisfacție **2.57**), **servicii de asistență socială acordate vârstnicilor** (scor de satisfacție **2.62**).

Cu toate acestea, au fost raportate scoruri pozitive în ceea ce privește **serviciile medicale primare furnizate de medicii de familie** (scor de satisfacție **3.19**) și **serviciile medicale primare furnizate de cabinetele medicale școlare** (scor de satisfacție **0.15**).

Tabel 28. Nivel mediu de satisfacție privind sănătatea și serviciile sociale

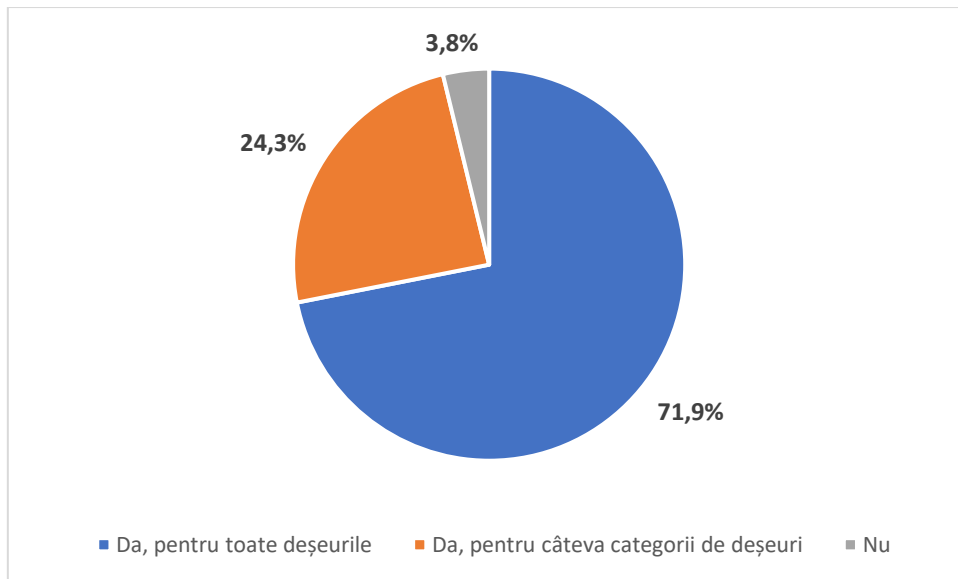
Aspect	Scor de satisfacție	Diferența față de nivelul mediu de satisfacție raportat
Serviciile medicale primare furnizate de medicii de familie	3.19	+0.37
Serviciile medicale primare furnizate de cabinetele medicale școlare	2.98	+0.15
Serviciile medicale furnizate de cabinetele de medicină specializate	2.60	-0.22
Servicii de asistență socială acordate pentru familii cu copii (centre de zi, centre rezidențiale)	2.64	-0.19
Alocații și indemnizații pentru creșterea copilului	2.83	N/A
Servicii de asistență socială acordate adulților (ex. persoane adulte cu dizabilități)	2.72	-0.11
Servicii de asistență socială acordate vârstnicilor	2.62	-0.21
Servicii de asistență socială acordată persoanelor vulnerabile	2.57	-0.26
Nivelul de siguranță perceput la nivelul comunității	2.91	+0.08

Sursă: Prelucrare proprie a datelor

4. Colectare selectivă

Colectarea selectivă a deșeurilor este un punct forte al comunei Dobroești din perspectiva respondenților. Astfel, dintre cetățenii care au participat în cadrul sondajului de opinie, 71.9% dintre aceștia colectează selectiv toate deșeurile, în timp ce 24.3% dintre aceștia colectează selectiv anumite categorii de deșeuri. Doar 3.8% dintre respondenți nu colectează selectiv deșeurile.

Figură 18. Colectarea selectivă a deșeurilor

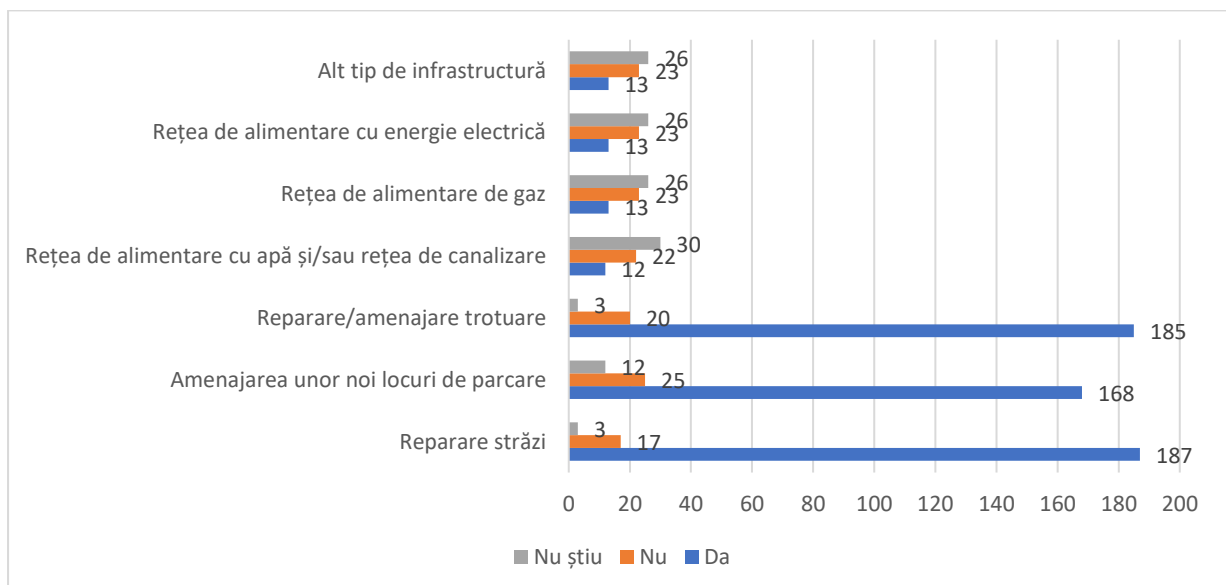


Sursă: Prelucrare proprie a datelor

5. Prioritățile cetățenilor

În ceea ce privește prioritățile cetățenilor, analiza sondajului de opinie relevă faptul că cele mai pregnante nevoi ale comunității sunt legate de **repararea străzilor, amenajarea unor noi locuri de parcare și reparare/amenajare trotuare.**

Figură 19. Prioritățile declarate ale cetățenilor

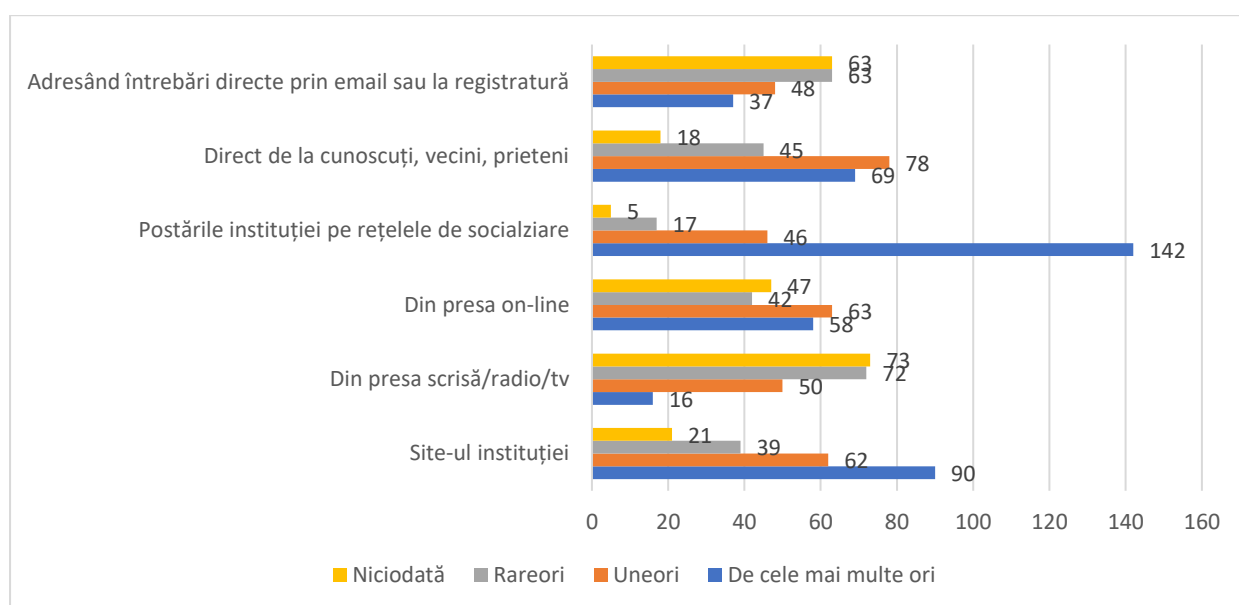


Sursă: Prelucrare proprie a datelor

6. Interacțiunea cu primăria

În ceea ce privește interacțiunea cu primăria, un număr important din respondenți (142) au raportat că, de cele mai multe ori, interacționează cu pagina din social media a primăriei Dobroești, respectiv cu site-ul instituției (90). Aceste rezultate relevă faptul că cetățenii din comuna Dobroești sunt foarte conectați din punct de vedere digital.

Figură 20. Interacțiunea cu primăria



Sursă: Prelucrare proprie a datelor

7. Analiză Verbatim

La nivelul sondajului de opinie derulat în rândul cetățenilor, au fost lansate un set de 3 întrebări deschise. În continuarea prezentului sub-capitol prezentăm cele mai comune răspunsuri oferite de către cetățenii comunei Dobroești la nivelul acestor întrebări.

7.1. Ce alte servicii sociale considerați că ar fi necesare pentru comunitate?

La nivelul acestei întrebări, cele mai comune răspunsuri au fost următoarele:

- Centre de zi, atât pentru tineri, cât și pentru vârstnici;
- Creșterea fondului zonelor de agrement și de socializare;
- Nevoia amenajării în zona lacului;
- Îngrijirea bătrânilor la domiciliu;
- Reducerea decalajului între accesul la serviciile sociale dintre Fundeni și Dobroești;
- Integrarea persoanelor fără adăpost.

7.2. Care considerați că sunt cele mai importante 3 probleme ale localității?

La nivelul acestei întrebări, cele mai comune răspunsuri au fost următoarele:

- Câinii fără adăpost;
- Curățenia străzilor;
- Starea proastă a drumurilor și a străzilor;
- Lipsa spațiilor de agrement și a celor de joacă;
- Lipsa locurilor de parcare;
- Lipsa unui parc în zona Fundeni;
- Transport în comun deficitar;

7.3. Care considerați că sunt cele mai importante 3 aspecte pozitive ale localității?

La nivelul acestei întrebări, cele mai comune răspunsuri au fost următoarele:

- Infrastructura de sport;
- Proximitatea față de București;
- Existența unui bazin de înot;
- Populația tânără;
- Liniștea;
- Selectarea deșeurilor

Anexa 2 – Fișe de proiecte

Fișă de proiect 1

Sistem supraveghere video în comuna Dobroești					
Solicitant	Primăria Comunei Dobroești				
Valoare proiect	200.000 lei				
Stadiu proiect	IDEE	SF	PT	DE	EXECUȚIE
	Da				
Sursă de finanțare	Buget de stat	Buget local	Fonduri comunitare	Surse private	
		Da			
Obiectiv general	Instalarea unor camere de supraveghere video pe raza întregii comune Supravegherea, atât ziua cât și noapte, a drumurilor publice și a altor puncte de interes din comună				
Rezultate obținute	Scăderea infracționalității și preîntâmpinarea unor posibile acte de violență Creșterea gradului de siguranță în rândul locuitorilor comunei Supravegherea traficului Asigurarea unui climat adecvat				
Potențiali beneficiari	Localnici Potențiali turiști Poliția locală Funcționari publici Potențiali investitori Agenții economici din zonă				

Fișă de proiect 2

Digitalizarea administrației publice prin platforme și soluții digitale inovative de livrare a serviciilor publice și aplicații de tip SMART Village					
Solicitant	Primăria Comunei Dobroești				
Valoare proiect	1.000.000 lei				
Stadiu proiect	IDEE	SF	PT	DE	EXECUȚIE
	Da				
Sursă de finanțare	Buget de stat	Buget local	Fonduri comunitare	Surse private	
			PR BI		
Obiectiv general	Creșterea capacității primăriei Dobroești de a oferi servicii publice digitale, prin crearea de noi canale de comunicare digitale, cât și prin digitalizarea proceselor interne astfel încât livrarea serviciului public să se facă într-un mod cât mai eficient.				

Rezultate obținute	Scăderea timpului mediu de răspuns a solicitărilor realizate din partea cetățenilor pentru serviciile publice digitalizate, cât și creșterea gradului de satisfacție al cetățenilor cu serviciile livrate.
Potențiali beneficiari	Cetățenii comunei, mediul privat, compartimentele interne ale primăriei, instituțiile subordonate primăriei

Fișă de proiect 3

Dezvoltarea capacității administrative a UAT Dobroești					
Solicitant	Primăria Comunei Dobroești				
Valoare proiect	1.000.000 lei				
Stadiu proiect	IDEE	SF	PT	DE	EXECUȚIE
	Da				
Sursă de finanțare	Buget de stat	Buget local	Fonduri comunitare	Surse private	
			ERASMUS / PEO		
Obiectiv general	Dezvoltarea capacității administrative a UAT Dobroești prin livrarea către compartimentele specializate ale acesteia de cursuri de instruire și perfecționare, în special în ceea ce privește dobândirea și consolidarea competențelor digitale ale angajaților cu funcții de execuție, cât și a celor cu funcții de conducere.				
Rezultate obținute	Scăderea timpului mediu de răspuns a solicitărilor realizate din partea cetățenilor pentru serviciile publice digitalizate, cât și creșterea gradului de satisfacție al cetățenilor cu serviciile livrate.				
Potențiali beneficiari	Cetățenii comunei, mediul privat, compartimentele interne ale primăriei, instituțiile subordonate primăriei				

Fișă de proiect 4

Actualizarea PUG					
Solicitant	Primăria Comunei Dobroești				
Valoare proiect	Nestabilit				
Stadiu proiect	IDEE	SF	PT	DE	EXECUȚIE
	Da				

Sursă de finanțare	Buget de stat	Buget local	Fonduri comunitare	Surse private
		Da		
Obiectiv general	Actualizarea Planului Urbanistic General, pentru re-stabilirea obiectivelor de dezvoltare urbanistică locală, respectiv identificarea zonelor în care se pot construi clădiri sau infrastructură cât și actualizarea regulilor de construcție astfel încât să se asigure o dezvoltare urbanistică unitară și orientată către protecția mediului și creșterea calității vieții la nivelul comunei.			
Rezultate obținute	Plan Urbanistic General actualizat și recepționat, dezvoltarea urbanistică unitară a comunei.			
Potențiali beneficiari	Cetățenii comunei			

Fișă de proiect 5

Modernizare strada Mesteacănului				
Solicitant	Primăria Comunei Dobroești			
Valoare proiect	Nestabilit			
Stadiu proiect	IDEE	SF	PT	DE
				EXECUȚIE
Sursă de finanțare	Buget de stat	Buget local	Fonduri comunitare	Surse private
		Da		
Obiectiv general	Modernizarea străzii Mesteacănului pe o porțiune de 200m pentru creșterea calității fondului stradal al comunei			
Rezultate obținute	Strada Mesteacănului modernizată			
Potențiali beneficiari	Cetățenii comunei			

Fișă de proiect 6

Amenajare stații de autobuz și treceri de pietoni, șoseaua Fundeni					
Solicitant	Primăria Comunei Dobroești				
Valoare proiect	Nestabilit				
Stadiu proiect	IDEE	SF	PT	DE	EXECUȚIE
			Da		
Sursă de finanțare	Buget de stat	Buget local	Fonduri comunitare	Surse private	
		Da			
Obiectiv general	Creșterea calității infrastructurii pietonale și extinderea infrastructurii de transport în comun prin amenajarea de noi stații de autobuz, respectiv crearea de noi treceri de pietoni la nivelul șoselei Fundeni.				
Rezultate obținute	Creșterea numărului de stații de autobuz și de treceri de pietoni la nivelul comunei Dobroești				
Potențiali beneficiari	Cetățenii comunei				

Fișă de proiect 7

Modernizare parte carosabilă și trotuare pe strada Caisului, tronson cuprins între Str. Meterezului și Str. Prunului, sat Fundeni					
Solicitant	Primăria Comunei Dobroești				
Valoare proiect	1.825.362,10 lei				
Stadiu proiect	IDEE	SF	PT	DE	EXECUȚIE
			Da		
Sursă de finanțare	Buget de stat	Buget local	Fonduri comunitare	Surse private	
		Da			
Obiectiv general	Creșterea calității infrastructurii pietonale, respectiv a infrastructurii carosabile prin investiții punctuale la nivelul satului Fundeni				

Rezultate obținute	Creșterea calității carosabilului și a infrastructurii pietonale la nivelul comunei Dobroești
Potențiali beneficiari	Cetățenii comunei

Fișă de proiect 8

Modernizare parte carosabilă strada Stejarului, sat Dobroești					
Solicitant	Primăria Comunei Dobroești				
Valoare proiect	701.413,00 lei				
Stadiu proiect	IDEA	SF	PT	DE	EXECUȚIE
					Da
Sursă de finanțare	Buget de stat	Buget local	Fonduri comunitare	Surse private	
		Da			
Obiectiv general	Creșterea calității infrastructurii carosabile prin investiții punctuale la nivelul satului Fundeni				
Rezultate obținute	Creșterea calității carosabilului la nivelul comunei Dobroești				
Potențiali beneficiari	Cetățenii comunei				

Fișă de proiect 9

Modernizare parte carosabilă strada Drumul Fermei					
Solicitant	Primăria Comunei Dobroești				
Valoare proiect	411.000,00 lei				
Stadiu proiect	IDEA	SF	PT	DE	EXECUȚIE
			Da		
Sursă de finanțare	Buget de stat	Buget local	Fonduri comunitare	Surse private	
		Da			
Obiectiv general	Creșterea calității infrastructurii carosabile prin investiții punctuale la nivelul infrastructurii carosabile învechite/neconforme				

Rezultate obținute	Creșterea calității carosabilului la nivelul comunei Dobroești
Potențiali beneficiari	Cetățenii comunei

Fișă de proiect 10

Modernizare parte carosabilă și trotuare str. Caisului tronsonul cuprins între str. Mărului și Piersicului					
Solicitant	Primăria Comunei Dobroești				
Valoare proiect	Nespecificat				
Stadiu proiect	IDEE	SF	PT	DE	EXECUȚIE
			Da	Da	
Sursă de finanțare	Buget de stat	Buget local	Fonduri comunitare	Surse private	
		Da			
Obiectiv general	Creșterea calității infrastructurii pietonale, respectiv a infrastructurii carosabile prin investiții punctuale la nivelul comunei Dobroești				
Rezultate obținute	Creșterea calității carosabilului și a infrastructurii pietonale la nivelul comunei Dobroești				
Potențiali beneficiari	Cetățenii comunei				

Fișă de proiect 11

Dezvoltarea rețelei de drumuri de acces prin intermediul cărora vor fi conectate UAT-urile și zonele industriale de viitoarea autostradă A0					
Solicitant	CJ Ilfov – Comuna Dobroești în calitate de partener de proiect				
Valoare proiect	Nespecificat				
Stadiu proiect	IDEE	SF	PT	DE	EXECUȚIE
	Da				
Sursă de finanțare	Buget de stat	Buget local	Fonduri comunitare	Surse private	
		Da			

Obiectiv general	Îmbunătățirea rețelei de infrastructură de transport la nivel local, regional și național, prin conectarea UAT-urilor și a zonelor industriale de viitoarea Autostradă A0, ce va înlocui DNCB.
Rezultate obținute	Asigurarea conectivității comunei la noua infrastructură rutieră adiacentă Municipiului București
Potențiali beneficiari	Cetățenii comunei, operatorii economici

Fișă de proiect 12

Execuție lucrări de modernizare Aleea Lacului din comuna Dobroești					
Solicitant	UAT Dobroești				
Valoare proiect	411.000,00 lei				
Stadiu proiect	IDEE	SF	PT	DE	EXECUȚIE
					Da
Sursă de finanțare	Buget de stat	Buget local	Fonduri comunitare	Surse private	
		Da			
Obiectiv general	Creșterea calității infrastructurii carosabile prin investiții punctuale la nivelul infrastructurii carosabile învechite/neconforme				
Rezultate obținute	Creșterea calității carosabilului la nivelul comunei Dobroești				
Potențiali beneficiari	Cetățenii comunei				

Fișă de proiect 13

Modernizare parte carosabilă drum DE 42, comuna Dobroești					
Solicitant	UAT Dobroești				
Valoare proiect	2.973.889,00 lei				
Stadiu proiect	IDEE	SF	PT	DE	EXECUȚIE
					Da
Sursă de finanțare	Buget de stat	Buget local	Fonduri comunitare	Surse private	
		Da			

Obiectiv general	Creșterea calității infrastructurii carosabile prin investiții punctuale la nivelul infrastructurii carosabile învechite/neconforme
Rezultate obținute	Creșterea calității carosabilului la nivelul comunei Dobroești
Potențiali beneficiari	Cetățenii comunei

Fișă de proiect 14

Modernizare parte carosabilă și trotuare strada Mărgăritarului, comuna Dobroești					
Solicitant	UAT Dobroești				
Valoare proiect	1.352.679,62 lei				
Stadiu proiect	IDEE	SF	PT	DE	EXECUȚIE
					Da
Sursă de finanțare	Buget de stat	Buget local	Fonduri comunitare	Surse private	
		Da			
Obiectiv general	Creșterea calității infrastructurii carosabile, cât și a celei pietonale prin investiții punctuale la nivelul infrastructurii carosabile învechite/neconforme				
Rezultate obținute	Creșterea calității carosabilului și a infrastructurii pietonale la nivelul comunei Dobroești				
Potențiali beneficiari	Cetățenii comunei				

Fișă de proiect 15

Parcări Caisului, Stufului, Agricultori					
Solicitant	UAT Dobroești				
Valoare proiect	Nespecificat				
Stadiu proiect	IDEE	SF	PT	DE	EXECUȚIE
					Da
Sursă de finanțare	Buget de stat	Buget local	Fonduri comunitare	Surse private	

	Da		
Obiectiv general	Creșterea calității vieții și a nivelului de satisfacție al cetățenilor comunei Dobroești, prin construcția de parcări care să susțină creșterea populației de la nivelul comunei și a parcului auto privat și public.		
Rezultate obținute	Noi parcări construite la nivelul străzilor Caisului, Stufului, respectiv Agricultori		
Potențiali beneficiari	Cetățenii comunei		

Fișă de proiect 16

Drum de legătură între DC3A și Balanței					
Solicitant	UAT Dobroești				
Valoare proiect	Nespecificat				
Stadiu proiect	IDEE	SF	PT	DE	EXECUȚIE
					Da
Sursă de finanțare	Buget de stat	Buget local	Fonduri comunitare	Surse private	
		Da			
Obiectiv general	Creșterea inter conectivității la nivelul comunei Dobroești, prin crearea unui drum de legătură între DC3A și strada Balanței				
Rezultate obținute	Creșterea conectivității rutiere la nivelul comunei, drum de legătură construit și finalizat				
Potențiali beneficiari	Cetățenii comunei				

Fișă de proiect 17

Reconfigurare Strada Doinei sens unic					
Solicitant	UAT Dobroești				
Valoare proiect	Nespecificat				
Stadiu proiect	IDEE	SF	PT	DE	EXECUȚIE
					Da
Sursă de finanțare	Buget de stat	Buget local	Fonduri comunitare	Surse private	

	Da		
Obiectiv general	Fluidizarea traficului la nivelul comunei Dobroești prin reproiectarea străzii Doinei ca stradă cu sens unic de circulație		
Rezultate obținute	Fluidizarea traficului și reducerea perioadelor de ambuteiaj la nivelul comunei Dobroești		
Potențiali beneficiari	Cetățenii comunei		

Fișă de proiect 18

Refacere sistem rutier (reparații carosabil) pe străzile soldat Dascălu Gheorghe, Zorilor					
Solicitant	UAT Dobroești				
Valoare proiect	Nespecificat				
Stadiu proiect	IDEE	SF	PT	DE	EXECUȚIE
					Da
Sursă de finanțare	Buget de stat	Buget local	Fonduri comunitare	Surse private	
		Da			
Obiectiv general	Creșterea calității carosabilului la nivelul comunei Dobroești prin investiții punctuale asupra străzilor/drumurilor neconforme și/sau învechite				
Rezultate obținute	Îmbunătățirea fondului carosabil la nivelul comunei.				
Potențiali beneficiari	Cetățenii comunei				

Fișă de proiect 19

Lucrări de amenajare spații de agrement - Parc Meterezului					
Solicitant	UAT Dobroești				
Valoare proiect	680.664,27 lei				
Stadiu proiect	IDEE	SF	PT	DE	EXECUȚIE
					Da

Sursă de finanțare	Buget de stat	Buget local	Fonduri comunitare	Surse private
		Da		
Obiectiv general	Creșterea calității vieții și a satisfacției populației, cât și îmbunătățirea spațiilor verzi de la nivelul comunei astfel încât să poată corespunde creșterii populației de la nivelul Comunei			
Rezultate obținute	Spațiu de agrement amenajat, creșterea nivelului de satisfacție al cetățenilor din perspectiva condițiilor de trai de la nivelul comunei			
Potențiali beneficiari	Cetățenii comunei			

Fișă de proiect 20

Amenajare parc pe strada Părului					
Solicitant	UAT Dobroești				
Valoare proiect	1.063.000,00 lei				
Stadiu proiect	IDEE	SF	PT	DE	EXECUȚIE
Sursă de finanțare	Buget de stat	Buget local	Fonduri comunitare	Surse private	
		Da			
Obiectiv general	Creșterea calității vieții și a satisfacției populației, cât și îmbunătățirea spațiilor verzi de la nivelul comunei astfel încât să poată corespunde creșterii populației de la nivelul Comunei				
Rezultate obținute	Parc amenajat pe strada Părului, nivelul de satisfacție al populației față de nivelul de trai la nivelul comunei crescut				
Potențiali beneficiari	Cetățenii comunei				

Fișă de proiect 21

Amenajare parc pe strada Stufului					
Solicitant	UAT Dobroești				
Valoare proiect	298.000,00 lei				
Stadiu proiect	IDEE	SF	PT	DE	EXECUȚIE
					Da

Sursă de finanțare	Buget de stat	Buget local	Fonduri comunitare	Surse private
		Da		
Obiectiv general	Creșterea calității vieții și a satisfacției populației, cât și îmbunătățirea spațiilor verzi de la nivelul comunei astfel încât să poată corespunde creșterii populației de la nivelul Comunei			
Rezultate obținute	Parc amenajat pe strada Stufului, nivelul de satisfacție al populației față de nivelul de trai la nivelul comunei crescut			
Potențiali beneficiari	Cetățenii comunei			

Fișă de proiect 22

Amenajare parc Victor Dumitrescu					
Solicitant	UAT Dobroești				
Valoare proiect					
Stadiu proiect	IDEE	SF	PT	DE	EXECUȚIE
					Da
Sursă de finanțare	Buget de stat	Buget local	Fonduri comunitare	Surse private	
		Da			
Obiectiv general	Creșterea calității vieții și a satisfacției populației, cât și îmbunătățirea spațiilor verzi de la nivelul comunei astfel încât să poată corespunde creșterii populației de la nivelul Comunei				
Rezultate obținute	Parc Victor Dumitrescu, nivelul de satisfacție al populației față de nivelul de trai la nivelul comunei crescut				
Potențiali beneficiari	Cetățenii comunei				

Fișă de proiect 23

Spațiu de agrement în strada Condu Stelian / Horia					
Solicitant	UAT Dobroești				
Valoare proiect	298.000,00 lei				
Stadiu proiect	IDEE	SF	PT	DE	EXECUȚIE
					Da

Sursă de finanțare	Buget de stat	Buget local	Fonduri comunitare	Surse private
		Da		
Obiectiv general	Creșterea calității vieții și a satisfacției populației, cât și îmbunătățirea spațiilor verzi de la nivelul comunei astfel încât să poată corespunde creșterii populației de la nivelul Comunei			
Rezultate obținute	Spațiu de Agrement în strada Condu Stelian Amenajat, nivelul de satisfacție și nivelul calității vieții îmbunătățit la nivelul comunei Dobroești.			
Potențiali beneficiari	Cetățenii comunei			

Fișă de proiect 24

Amenajare parc mare Nicolae Bălcescu					
Solicitant	UAT Dobroești				
Valoare proiect					
Stadiu proiect	IDEE	SF	PT	DE	EXECUȚIE
					Da
Sursă de finanțare	Buget de stat	Buget local	Fonduri comunitare	Surse private	
		Da			
Obiectiv general	Creșterea calității vieții și a satisfacției populației, cât și îmbunătățirea spațiilor verzi de la nivelul comunei astfel încât să poată corespunde creșterii populației de la nivelul Comunei				
Rezultate obținute	Parc Nicolae Bălcescu amenajat, nivelul de satisfacție și nivelul calității vieții îmbunătățit la nivelul comunei Dobroești.				
Potențiali beneficiari	Cetățenii comunei				

Fișă de proiect 25

Amenajare parc str. Tineretului					
Solicitant	UAT Dobroești				
Valoare proiect	800.000,00 lei				
Stadiu proiect	IDEE	SF	PT	DE	EXECUȚIE
					Da

Sursă de finanțare	Buget de stat	Buget local	Fonduri comunitare	Surse private
		Da		
Obiectiv general	Creșterea calității vieții și a satisfacției populației, cât și îmbunătățirea spațiilor verzi de la nivelul comunei astfel încât să poată corespunde creșterii populației de la nivelul Comunei			
Rezultate obținute	Parc situat pe strada Tineretului, nivelul de satisfacție și nivelul calității vieții îmbunătățit la nivelul comunei Dobroești.			
Potențiali beneficiari	Cetățenii comunei			

Fișă de proiect 26

Amenajare parc str. Dascălu Gheorghe					
Solicitant	UAT Dobroești				
Valoare proiect	718.543,00 lei				
Stadiu proiect	IDEE	SF	PT	DE	EXECUȚIE
					Da
Sursă de finanțare	Buget de stat	Buget local	Fonduri comunitare	Surse private	
		Da			
Obiectiv general	Creșterea calității vieții și a satisfacției populației, cât și îmbunătățirea spațiilor verzi de la nivelul comunei astfel încât să poată corespunde creșterii populației de la nivelul Comunei				
Rezultate obținute	Parc situat pe Dascălu Gheorghe, nivelul de satisfacție și nivelul calității vieții îmbunătățit la nivelul comunei Dobroești.				
Potențiali beneficiari	Cetățenii comunei				

Fișă de proiect 27

Amenajare parcuri Cânteclui, Caisului, Albăstrelelor, Lămăiței					
Solicitant	UAT Dobroești				
Valoare proiect					
Stadiu proiect	IDEE	SF	PT	DE	EXECUȚIE
					Da

Sursă de finanțare	Buget de stat	Buget local	Fonduri comunitare	Surse private
		Da		
Obiectiv general	Creșterea calității vieții și a satisfacției populației, cât și îmbunătățirea spațiilor verzi de la nivelul comunei astfel încât să poată corespunde creșterii populației de la nivelul Comunei			
Rezultate obținute	Parc amenajate pe străzile Cântecului, Caisului, Albăstrelelor, Lămâiței, nivelul de satisfacție și nivelul calității vieții îmbunătățit la nivelul comunei Dobroești.			
Potențiali beneficiari	Cetățenii comunei			

Fișă de proiect 28

Amenajarea unui parc cu suprafața totală de 4,2 Ha pe terenurile deținute în proprietate sa privată UAT Dobroești, respectiv pe terenurile reprezentând malurile de sud, est și vest ale Bălții Dobroești precum și pe întreg luciul de apă aferent, situate în satul Dobroești între străzile Nicolae Bălcescu și Drumul Fermei (suprafață totală maluri: 12.881 mp, suprafață luciul apă: 29.605 mp).

Solicitant	UAT Dobroești				
Valoare proiect					
Stadiu proiect	IDEE	SF	PT	DE	EXECUȚIE
	Da				
Sursă de finanțare	Buget de stat	Buget local	Fonduri comunitare	Surse private	
		Da	PNRR		
Obiectiv general	Creșterea calității vieții și a satisfacției populației, cât și îmbunătățirea spațiilor verzi de la nivelul comunei astfel încât să poată corespunde creșterii populației de la nivelul Comunei				
Rezultate obținute	Parc amenajat, nivelul de satisfacție și nivelul calității vieții îmbunătățit la nivelul comunei Dobroești.				
Potențiali beneficiari	Cetățenii comunei				

Fișă de proiect 29

Realizare rețea de canalizare - apă pluvială pe str. Caisului tronson cuprins între str. Părului și Piersicului

Solicitant	UAT Dobroești				
Valoare proiect					
Stadiu proiect	IDEE	SF	PT	DE	EXECUȚIE
			Da	Da	
Sursă de finanțare	Buget de stat	Buget local	Fonduri comunitare	Surse private	
		Da			
Obiectiv general	Creșterea calității serviciilor publice și a calității vieții la nivelul Comunei Dobroești prin extinderea rețelei de canalizare și de colectare apă pluvială.				
Rezultate obținute	Creșterea numărului de cetățeni conectați la rețeaua de canalizare, îmbunătățirea sistemului de colectare a apei pluviale				
Potențiali beneficiari	Cetățenii comunei				

Fișă de proiect 30

Realizare rețea de canalizare pluviala str. Cireșului					
Solicitant	UAT Dobroești				
Valoare proiect					
Stadiu proiect	IDEE	SF	PT	DE	EXECUȚIE
Sursă de finanțare	Buget de stat	Buget local	Fonduri comunitare	Surse private	
		Da			
Obiectiv general	Creșterea calității serviciilor publice și a calității vieții la nivelul Comunei Dobroești prin extinderea rețelei de canalizare și de colectare apă pluvială.				
Rezultate obținute	Creșterea numărului de cetățeni conectați la rețeaua de canalizare, îmbunătățirea sistemului de colectare a apei pluviale				
Potențiali beneficiari	Cetățenii comunei				

Fișă de proiect 31

Lucrări de amenajare ape pluviale, str. Ana Ipătescu, Giurcă Constantin 1848, Mărului, Părului, Balanței					
Solicitant	UAT Dobroești				
Valoare proiect					
Stadiu proiect	IDEE	SF	PT	DE	EXECUȚIE
Sursă de finanțare	Buget de stat	Buget local	Fonduri comunitare	Surse private	
		Da			
Obiectiv general	Creșterea calității serviciilor publice și a calității vieții la nivelul Comunei Dobroești prin extinderea rețelei de colectare apă pluvială.				
Rezultate obținute	Îmbunătățirea sistemului de colectare a apei pluviale				
Potențiali beneficiari	Cetățenii comunei				

Fișă de proiect 32

Lucrări de amenajare ape pluviale, str. Ana Ipătescu, Giurcă Constantin 1848, Mărului, Părului, Balanței					
Solicitant	UAT Dobroești				
Valoare proiect	753.753,89 lei				
Stadiu proiect	IDEE	SF	PT	DE	EXECUȚIE
			Da	Da	
Sursă de finanțare	Buget de stat	Buget local	Fonduri comunitare	Surse private	
			Anghel Saligny		
Obiectiv general	Creșterea calității serviciilor publice și a calității vieții la nivelul Comunei Dobroești prin extinderea rețelei de colectare apă pluvială.				
Rezultate obținute	Îmbunătățirea sistemului de colectare a apei pluviale				

Potențiali beneficiari	Cetățenii comunei
------------------------	-------------------

Fișă de proiect 33

Lucrări de amenajare ape pluviale, str. Ana Ipătescu, Giurcă Constantin 1848, Mărului, Părului, Balanței					
Solicitant	UAT Dobroești				
Valoare proiect	2.527.796,49 lei				
Stadiu proiect	IDEE	SF	PT	DE	EXECUȚIE
			Da	Da	
Sursă de finanțare	Buget de stat	Buget local	Fonduri comunitare	Surse private	
			Anghel Saligny		
Obiectiv general	Creșterea calității serviciilor publice și a calității vieții la nivelul Comunei Dobroești prin extinderea rețelei de colectare apă pluvială.				
Rezultate obținute	Îmbunătățirea sistemului de colectare a apei pluviale				
Potențiali beneficiari	Cetățenii comunei				

Fișă de proiect 34

Amenajare canalizare pluvială pe strada George Coșbuc, strada Ana Ipătescu, strada Sold. Giurcă Constantin și strada 1848, comuna Dobroești, județul Ilfov					
Solicitant	UAT Dobroești				
Valoare proiect	1.352.679,62 lei				
Stadiu proiect	IDEE	SF	PT	DE	EXECUȚIE
			Da	Da	
Sursă de finanțare	Buget de stat	Buget local	Fonduri comunitare	Surse private	
			Da		

Obiectiv general	Creșterea calității serviciilor publice și a calității vieții la nivelul Comunei Dobroești prin extinderea rețelei de colectare apă pluvială.
Rezultate obținute	Îmbunătățirea sistemului de colectare a apei pluviale
Potențiali beneficiari	Cetățenii comunei

Fișă de proiect 35

Amenajare rețele de iluminat public pe străzi din sat Dobroești și sat Fundeni					
Solicitant	UAT Dobroești				
Valoare proiect	377.198,51 lei				
Stadiu proiect	IDEE	SF	PT	DE	EXECUȚIE
			D		Da
Sursă de finanțare	Buget de stat	Buget local	Fonduri comunitare	Surse private	
		Da			
Obiectiv general	Îmbunătățirea rețelei de iluminat public al străzilor prin investiții punctuale la nivelul celor două sate ce fac parte din UAT Dobroești				
Rezultate obținute	Creșterea siguranței publice și a nivelului de satisfacție al cetățenilor				
Potențiali beneficiari	Cetățenii comunei				

Fișă de proiect 36

Cablare subterană rețele aeriene (Doinei, Zorilor, Dobroești, Fundeni, Cuza Vodă, Dascălu Gheorghe, Victor Dumitrescu)					
Solicitant	UAT Dobroești				
Valoare proiect					
Stadiu proiect	IDEE	SF	PT	DE	EXECUȚIE
	Da				
Sursă de finanțare	Buget de stat	Buget local	Fonduri comunitare	Surse private	

	Da		
Obiectiv general	Creșterea rezilienței sistemului public de furnizare de electricitate prin cablarea subterană a rețelei aeriene.		
Rezultate obținute	Creșterea nivelului de satisfacție al cetățenilor, sistem public de furnizare de energie electrică mai rezilient, în special împotriva fenomenelor meteo		
Potențiali beneficiari	Cetățenii comunei		

Fișă de proiect 37

Extindere rețele de iluminat public pe străzile Caisului, Stejarului, Bălții, Mesteacănului					
Solicitant	UAT Dobroești				
Valoare proiect					
Stadiu proiect	IDEE	SF	PT	DE	EXECUȚIE
					Da
Sursă de finanțare	Buget de stat	Buget local	Fonduri comunitare	Surse private	
		Da			
Obiectiv general	Creșterea calității vieții și a siguranței publice la nivelul UAT Dobroești prin extinderea rețelei de iluminat public.				
Rezultate obținute	Creșterea nivelului de satisfacție al cetățenilor, sistem de iluminat public consolidat la nivelul UAT Dobroești.				
Potențiali beneficiari	Cetățenii comunei				

Fișă de proiect 38

Construire Creșă cu regim de înălțime S + P + Etaj parțial, împrejmuire teren, branșare la rețele edilitare existente și desființare construcție existentă					
Solicitant	UAT Dobroești				
Valoare proiect	4.400.000,01 lei				
Stadiu proiect	IDEE	SF	PT	DE	EXECUȚIE
					Da
Sursă de finanțare	Buget de stat	Buget local	Fonduri comunitare	Surse private	

	Da		
Obiectiv general	Îmbunătățirea serviciilor de educație timpurie la nivelul UAT Dobroești prin construcția unei creșe		
Rezultate obținute	Proiect de construcție creșă finalizat, branșarea acesteia la rețelele edilitare existente, creșă operaționalizată		
Potențiali beneficiari	Cetățenii comunei		

Fișă de proiect 39

Dotarea unitățile de învățământ preuniversitar de pe raza comunei Dobroești					
Solicitant	UAT Dobroești				
Valoare proiect	3.000.000 RON				
Stadiu proiect	IDEE	SF	PT	DE	EXECUȚIE
	Da				
Sursă de finanțare	Buget de stat	Buget local	Fonduri comunitare	Surse private	
			PNRR		
Obiectiv general	Îmbunătățirea calității procesului educațional prin dotarea unităților de învățământ preuniversitar de pe raza UAT Dobroești				
Rezultate obținute	Unități de învățământ preuniversitar dotate cu aparatură TIC și mobilier				
Potențiali beneficiari	Elevi, cetățenii comunei				

Fișă de proiect 40

Construire corpuri noi clădire pentru noua școală Fundeni					
Solicitant	UAT Dobroești				
Valoare proiect					
Stadiu proiect	IDEE	SF	PT	DE	EXECUȚIE
	Da				
Sursă de finanțare	Buget de stat	Buget local	Fonduri comunitare	Surse private	
			PNRR		

Obiectiv general	Îmbunătățirea calității procesului educațional prin construcția de corpuri noi la nivelul noii școli Fundeni.
Rezultate obținute	Corpuri noi construite și puse în funcțiune la nivelul școlii
Potențiali beneficiari	Elevi, cetățenii comunei

Fișă de proiect 41

Execuție amenajare 2 cabinete stomatologice școala 1 Dobroești					
Solicitant	UAT Dobroești				
Valoare proiect	220.000,00 lei				
Stadiu proiect	IDEE	SF	PT	DE	EXECUȚIE
					Da
Sursă de finanțare	Buget de stat	Buget local	Fonduri comunitare	Surse private	
		Da			
Obiectiv general	Îmbunătățirea serviciilor conexe oferite de instituțiile de învățământ preuniversitar prin amenajarea de cabinete stomatologice				
Rezultate obținute	Cabinete stomatologice amenajate				
Potențiali beneficiari	Elevi, cetățenii comunei				

Fișă de proiect 42

Execuție amenajare 2 cabinete stomatologice școala 2 Dobroești					
Solicitant	UAT Dobroești				
Valoare proiect	270.000,00 lei				
Stadiu proiect	IDEE	SF	PT	DE	EXECUȚIE
					Da
Sursă de finanțare	Buget de stat	Buget local	Fonduri comunitare	Surse private	

		Da		
Obiectiv general	Îmbunătățirea serviciilor conexe oferite de instituțiile de învățământ preuniversitar prin amenajarea de cabinete stomatologice			
Rezultate obținute	Cabinete stomatologice amenajate			
Potențiali beneficiari	Elevi, cetățenii comunei			

Fișă de proiect 43

Modificări interioare corp C1 cu funcțiunea CLUB EDUCAȚIONAL PENTRU COPII, împrejmuire, amenajări exterioare și desființare corpuri C2, C3, C5, șos. Fundeni, nr.134					
Solicitant	UAT Dobroești				
Valoare proiect	6.000.000,00 lei				
Stadiu proiect	IDEE	SF	PT	DE	EXECUȚIE
		Da			
Sursă de finanțare	Buget de stat	Buget local	Fonduri comunitare	Surse private	
		Da			
Obiectiv general	Înființarea unui club educațional pentru copii și modificare, respectiv desființare corpuri la nivelul imobilului.				
Rezultate obținute	Lucrări de modificări interioare finalizate, club educațional pentru copii operaționalizat, corpurile C2, C3 și C5 desființate				
Potențiali beneficiari	Elevi, cetățenii comunei				

Fișă de proiect 44

Dobroești Edu - inclusiv					
Solicitant	UAT Dobroești				
Valoare proiect					
Stadiu proiect	IDEE	SF	PT	DE	EXECUȚIE
		Da			
Sursă de finanțare	Buget de stat	Buget local	Fonduri comunitare	Surse private	

			POEO	
Obiectiv general	Asigurarea unei educații moderne prin crearea unui mediu educațional incluziv la nivelul UAT Dobroești.			
Rezultate obținute	Îmbunătățirea procesului educațional la nivelul UAT Dobroești, asigurarea incluziunii minorităților și al persoanelor din medii defavorizate la nivelul procesului educațional			
Potențiali beneficiari	Elevi, minorități			

Fișă de proiect 45

Susținem persoanele vârstnice din Com. Dobroești					
Solicitant	UAT Dobroești				
Valoare proiect					
Stadiu proiect	IDEE	SF	PT	DE	EXECUȚIE
	Da				
Sursă de finanțare	Buget de stat	Buget local	Fonduri comunitare	Surse private	
			PNRR		
Obiectiv general	Îmbunătățirea serviciilor de sprijin pentru vârstnici pe raza UAT Dobroești prin crearea unui centru de zi.				
Rezultate obținute	Centru de zi operaționalizat, persoane vârstnice deservite la nivelul UAT Dobroești				
Potențiali beneficiari	Cetățenii comunei				

Fișă de proiect 46

Sistematizarea rutieră în Comuna Dobroești					
Solicitant	UAT Dobroești				
Valoare proiect					
Stadiu proiect	IDEE	SF	PT	DE	EXECUȚIE
	Da				

Sursă de finanțare	Buget de stat	Buget local	Fonduri comunitare	Surse private
		Da		
Obiectiv general	Asigurarea fluidizării traficului la nivelul UAT Dobroești prin activități de sistematizare rutieră			
Rezultate obținute	Trafic fluidizat, reducerea perioadelor de ambuteiaj de la nivelul comunei Dobroești			
Potențiali beneficiari	Cetățenii comunei			

Fișă de proiect 47

Implementarea sistemului de management integrat al deșeurilor					
Solicitant	CJ Ilfov, UAT Dobroești în calitate de partener				
Valoare proiect					
Stadiu proiect	IDEE	SF	PT	DE	EXECUȚIE
					Da
Sursă de finanțare	Buget de stat	Buget local	Fonduri comunitare	Surse private	
			POIM		
Obiectiv general	Asigurarea tranziției către o economie verde și protejarea mediului prin implementarea sistemului de management integrat al deșeurilor				
Rezultate obținute	SMID implementat, îmbunătățirea capacității UAT de a gestiona deșeurile.				
Potențiali beneficiari	Cetățenii comunei				

Fișă de proiect 48

Montare panouri solare clădiri administrative, respectiv domeniu public					
Solicitant	UAT Dobroești				
Valoare proiect					
Stadiu proiect	IDEE	SF	PT	DE	EXECUȚIE

		Da		
Sursă de finanțare	Buget de stat	Buget local	Fonduri comunitare	Surse private
			PNRR	
Obiectiv general	Îmbunătățirea eficienței energetice a clădirilor publice de la nivelul UAT Dobroești			
Rezultate obținute	Clădiri administrative dotate cu panouri solare, eficiența energetică a clădirilor publice îmbunătățită.			
Potențiali beneficiari	Cetățenii comunei			

Fișă de proiect 49

Montare panouri solare la nivelul Heleșteului 1 (Fundeni)					
Solicitant	UAT Dobroești				
Valoare proiect					
Stadiu proiect	IDEE	SF	PT	DE	EXECUȚIE
		Da			
Sursă de finanțare	Buget de stat	Buget local	Fonduri comunitare	Surse private	
			PNRR		
Obiectiv general	Îmbunătățirea eficienței energetice a comunei și creșterea producției locale de energie regenerabilă				
Rezultate obținute	Panouri montate la nivelul luciului lacului Dobroești, creșterea eficienței energetice a comunei, scăderea emisiilor GES				
Potențiali beneficiari	Cetățenii comunei				

Fișă de proiect 50

Montare stații de încărcare vehicule electrice					
Solicitant	UAT Dobroești				
Valoare proiect					
Stadiu proiect	IDEE	SF	PT	DE	EXECUȚIE

	Da			
Sursă de finanțare	Buget de stat	Buget local	Fonduri comunitare	Surse private
			PNRR	
Obiectiv general	Asigurarea infrastructurii de reîncărcare vehicule electrice la nivelul comunei			
Rezultate obținute	Stații de reîncărcare amenajate, creșterea ponderii vehiculelor electrice din total parc auto al comunei Dobroești			
Potențiali beneficiari	Cetățenii comunei			